



LEYENDA BÁSICA	
	Área Metropolitana de Huancayo
	Límite E. O. U.
	Ríos
	Reservas Vitales
	Capital Distrital
	Canal CMRIM
	Líneas de Transmisión Eléctrica
	Acantilados
	Curvas de Nivel
	Límite Área Urbana
INFRAESTRUCTURA VIAL	
	Puente
	Pontón
	Badén
	Túnel
PUNTOS GEODÉSICOS	
	ORDEN A
	ORDEN C

ZONIFICACIÓN	
	Residencia de Densidad Baja
	Residencia de Densidad Media
	Residencia de Densidad Alta
	Industria Elemental y Complementaria
	Industria Liviana
	Comercio Especializado
	Comercio Intensivo
	Comercio Metropolitano
	Comercio Vecinal
	Comercio Zonal
	Pre-Urbana
	Recreación Pública Pasiva
	Recreación Pública Activa
	Otros Usos
	Educación Básica
	Educación Superior Tecnológica
	Educación Superior Universitaria
	Educación Superior Post Grado
	Posta Médica
	Centro de Salud
	Hospital General
	Hospital Especializado
	Zona de Reglamentación Especial 1
	Zona de Reglamentación Especial 2
	Zona de Reglamentación Especial 3
	Zona de Reglamentación Especial 4
	Zona de Reglamentación Especial 5
	Zona de Reglamentación Especial 6
	Zona de Reglamentación Especial 7
	Zona de Reglamentación Especial 8
	Zona de Reglamentación Especial 9
	Zona de Reglamentación Especial 10
	Zona de Reglamentación Especial 11
	Zona de Reglamentación Especial 12
	Zona Monumental
	Zona Agrícola
	Otros Fines

	SERPAR
	Zona Generadora-DAET
	Zona Receptora-DAET
ÁREAS NO URBANIZABLES	
	Zonas Agrícolas
	Zonas de Producción de Pastos
	Zonas de Reforestación y Explotación de Recursos No Maderables
	Zonas de Explotación Minera
	Zonas de Protección de Alta Pendiente
	Zonas de Conservación Paisajística
	Zonas de Conservación Arqueológica y Geológica
	Zonas de Desarrollo Pecuario
	Zonas de Protección Ecológica

SISTEMA VIAL AMH	
	Vía Expresa Nacional
	Vía Expresa Metropolitana
	Vía Arterial Nacional
	Vía Arterial Metropolitana
	Vía Colectora Nacional
	Vía Colectora Regional
	Vía Colectora Metropolitana
	Vías de Diseño Especial
	Vía Nacional
	Vía Departamental
	Vía Vecinal
	Caminos Rurales

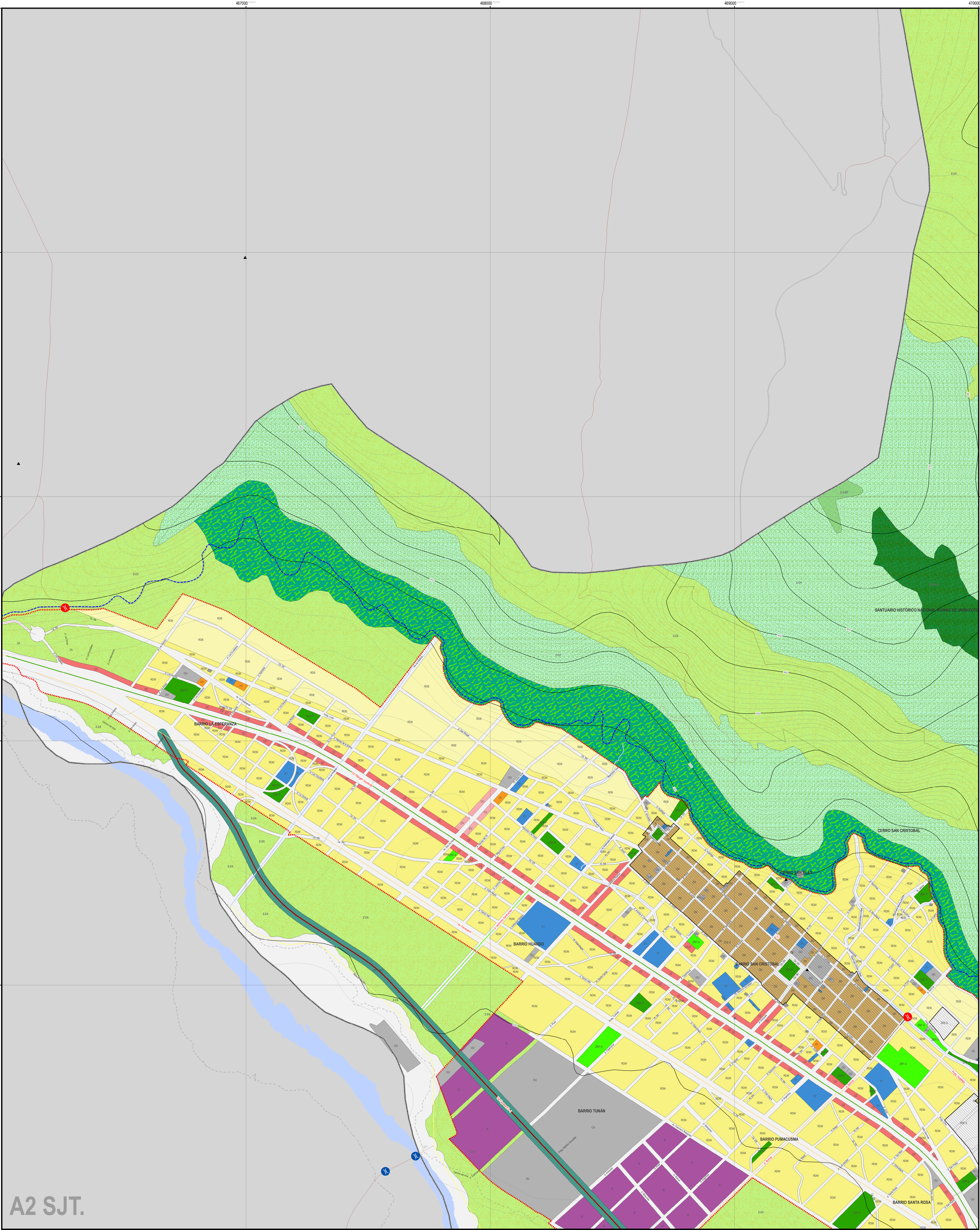


MUNICIPALIDAD PROVINCIAL DE HUANCAYO  
PLAN DE DESARROLLO METROPOLITANO DE HUANCAYO 2017 - 2037

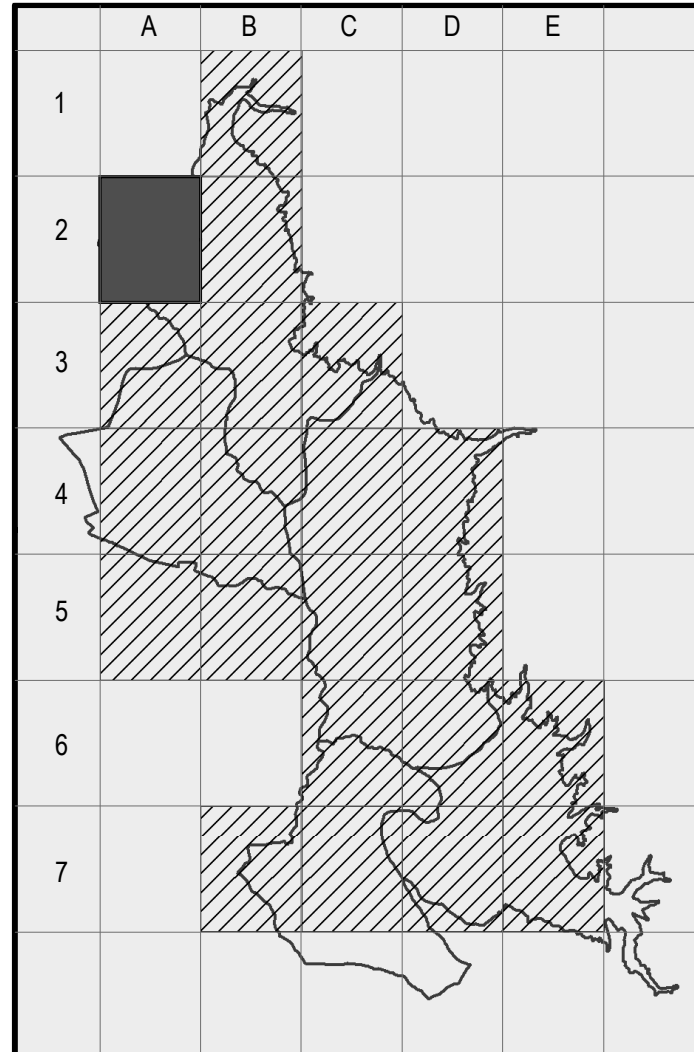
MAPA:  
**AMH: ZONIFICACIÓN GENERAL DE LOS USOS DEL SUELO**

FUENTE: CARTA NACIONAL: a escala 1:100,000, IGN (1.993), M-ZEE JUNÍN (2.015).	Elaboración: Consorcio Huancayo	Escala de Impresión: 1:5,000
	Fecha: Setiembre de 2017	Código de Lámina Plano 31A





A2 SJT.




LEYENDA BÁSICA	
	Área Metropolitana de Huancayo
	Límite E. O. U.
	Ríos
	Reservas Vitales
	Capital Distrital
	Canal CMMRM
	Líneas de Transmisión Eléctrica
	Acantilados
	Curvas de Nivel
	Límite Área Urbana
INFRAESTRUCTURA VIAL	
	Puente
	Pontón
	Badén
	Túnel
PUNTOS GEODÉSICOS	
	ORDEN A
	ORDEN C

ZONIFICACIÓN	
	Residencia de Densidad Baja
	Residencia de Densidad Media
	Residencia de Densidad Alta
	Industria Elemental y Complementaria
	Industria Liviana
	Comercio Especializado
	Comercio Intensivo
	Comercio Metropolitano
	Comercio Vecinal
	Comercio Zonal
	Pre-Urbana
	Recreación Pública Pasiva
	Recreación Pública Activa
	Otros Usos
	Educación Básica
	Educación Superior Tecnológica
	Educación Superior Universitaria
	Educación Superior Post Grado
	Posta Médica
	Centro de Salud
	Hospital General
	Hospital Especializado
	Zona de Reglamentación Especial 1
	Zona de Reglamentación Especial 2

	Zona de Reglamentación Especial 3
	Zona de Reglamentación Especial 4
	Zona de Reglamentación Especial 5
	Zona de Reglamentación Especial 6
	Zona de Reglamentación Especial 7
	Zona de Reglamentación Especial 8
	Zona de Reglamentación Especial 9
	Zona de Reglamentación Especial 10
	Zona de Reglamentación Especial 11
	Zona de Reglamentación Especial 12
	Zona Monumental
	Zona Agrícola
	Otros Fines

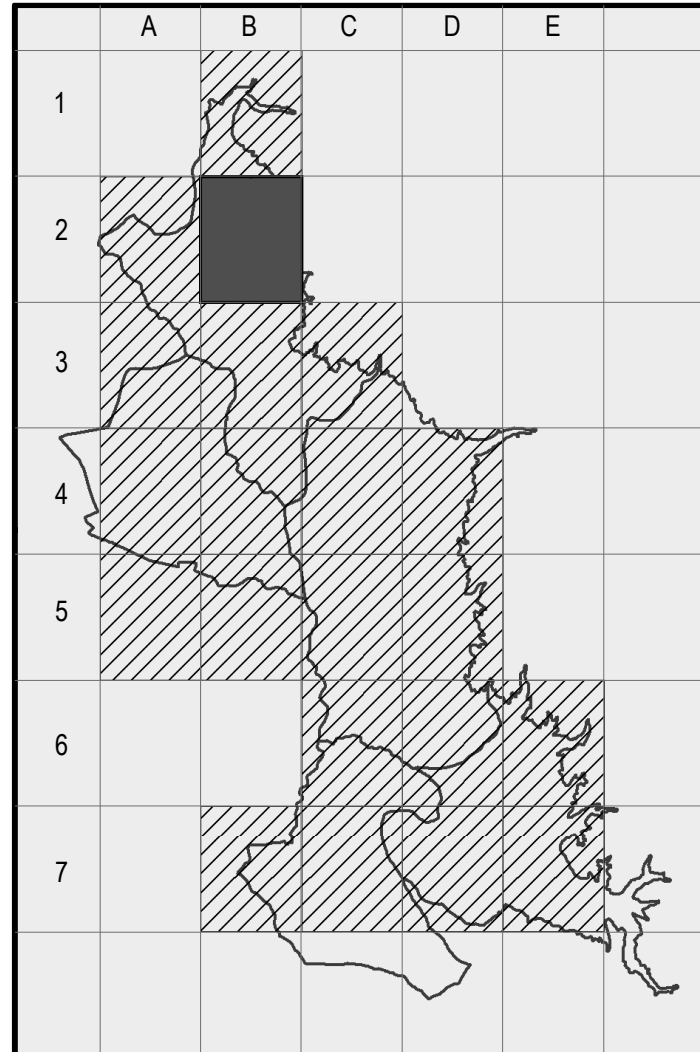
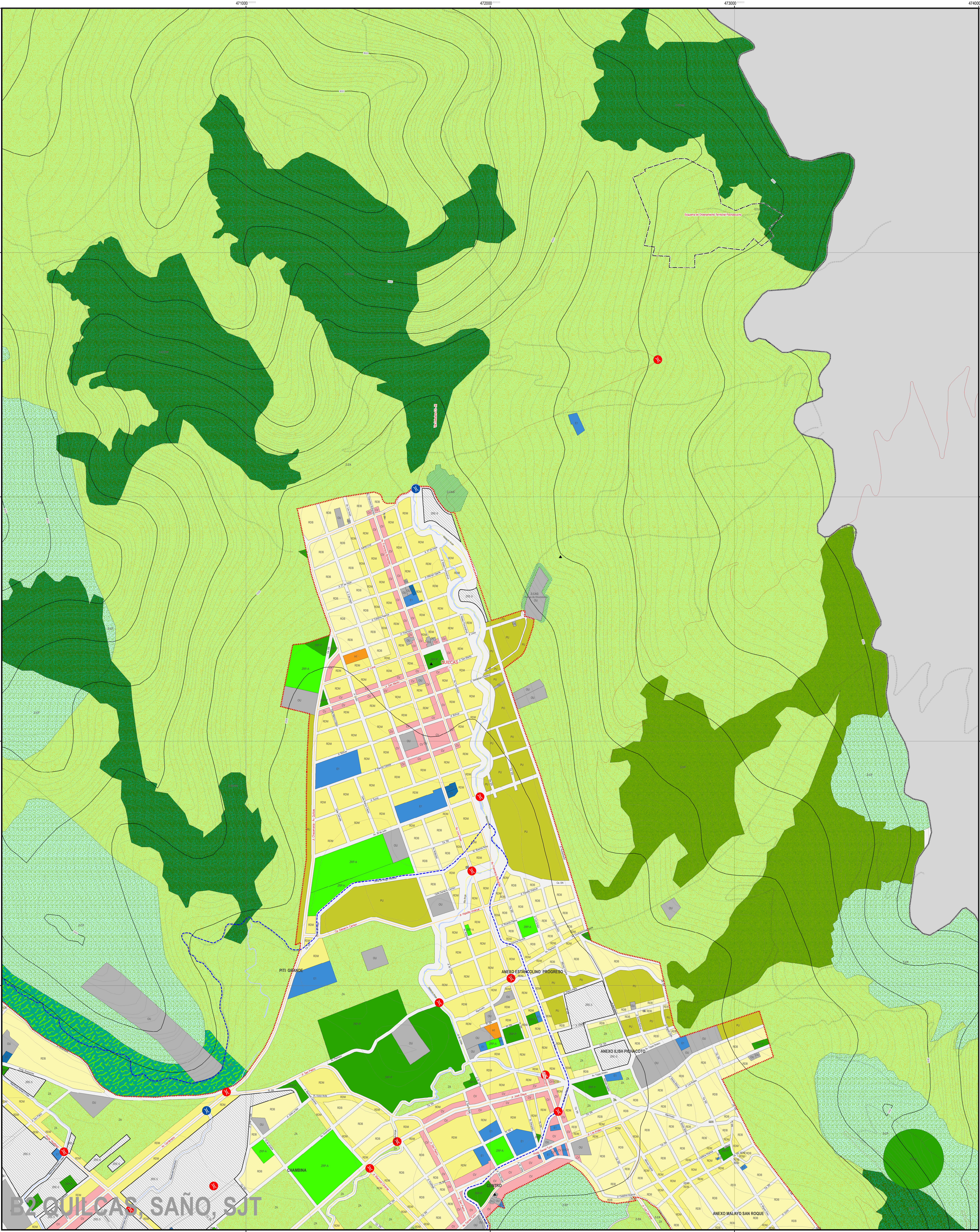
SISTEMA VIAL AMH	
	Via Expresa Nacional
	Via Expresa Metropolitana
	Via Arterial Nacional
	Via Arterial Metropolitana
	Via Colectora Nacional
	Via Colectora Regional
	Via Colectora Metropolitana
	Vías de Diseño Especial
	Via Nacional
	Via Departamental
	Via Vecinal
	Caminos Rurales
	SERPAR
	Zona Generadora-DAET
	Zona Receptora-DAET
ÁREAS NO URBANIZABLES	
	Zonas Agrícolas
	Zonas de Producción de Pastos
	Zonas de Reforestación y Explotación de Recursos No Maderables
	Zonas de Explotación Minera
	Zonas de Protección de Alta Pendiente
	Zonas de Conservación Paisajística
	Zonas de Conservación Arqueológica y Geológica
	Zonas de Desarrollo Pecuario
	Zonas de Protección Ecológica



MUNICIPALIDAD PROVINCIAL DE HUANCAYO  
PLAN DE DESARROLLO METROPOLITANO DE HUANCAYO 2017 - 2037

MAPA: <b>AMH: ZONIFICACIÓN GENERAL DE LOS USOS DEL SUELO</b>		
FUENTE: CARTA NACIONAL: a escala 1:100,000, IGN (1.993), M-ZEE JUNÍN (2.015).	Elaboración: Consorcio Huancayo	Escala de Impresión: 1:5,000
	Fecha: Setiembre de 2017	Código de Límina Plano 318





**LEYENDA BÁSICA**

- Área Metropolitana de Huancayo
- Limite E. O. U.
- Ríos
- Reservas Viales
- Capital Distrital
- Canal CMRIM
- Líneas de Transmisión Eléctrica
- Acantilados
- Curvas de Nivel
- Limite Área Urbana
- INFRAESTRUCTURA VIAL**
- Puente
- Pontón
- Badén
- Túnel
- PUNTOS GEODÉSICOS**
- ORDEN A
- ORDEN C

**ZONIFICACIÓN**

RDB	Residencia de Densidad Baja	Recreación Pública Pasiva	
RDM	Residencia de Densidad Media	Recreación Pública Activa	
RDA	Residencia de Densidad Alta	Otros Usos	
I1	Industria Elemental y Complementaria	E1	Educación Básica
I2	Industria Liviana	E2	Educación Superior Tecnológica
CE	Comercio Especializado	E3	Educación Superior Universitaria
CI	Comercio Intensivo	E4	Educación Superior Post Grado
CM	Comercio Metropolitano	H1	Posta Médica
CV	Comercio Vecinal	H2	Centro de Salud
CZ	Comercio Zonal	H3	Hospital General
PU	Pre-Urbana	H4	Hospital Especializado
RP	Recreación Pública Pasiva	ZRE-1	Zona de Reglamentación Especial 1
RA	Recreación Pública Activa	ZRE-2	Zona de Reglamentación Especial 2

Nota: Los trazos y secciones viales de las vías locales son referenciales; los mismos se definen en los procesos de habilitación Urbana.

**SISTEMA VIAL AMH**

- Vía Expresa Nacional
- Vía Expresa Metropolitana
- Vía Arterial Nacional
- Vía Arterial Metropolitana
- Vía Colectora Nacional
- Vía Colectora Regional
- Vía Colectora Metropolitana
- Vías de Diseño Especial
- Vía Nacional
- Vía Departamental
- Vía Vecinal
- Caminos Rurales

**ÁREAS NO URBANIZABLES**

- ZA Zonas Agrícolas |


Z-PP	Zonas de Producción de Pastos
Z-RENM	Zonas de Reforestación y Explotación de Recursos No Maderables
Z-EM	Zonas de Explotación Minera
Z-PA	Zonas de Protección de Alta Pendiente
Z-CP	Zonas de Conservación Paisajística
Z-CAG	Zonas de Conservación Arqueológica y Geológica
Z-CP	Zonas de Desarrollo Pecuario
Z-PE	Zonas de Protección Ecológica

**ÁREAS DE PROTECCIÓN**

- SERPAR
- Zona Generadora-DAET
- Zona Receptora-DAET

**OTROS FINES**

- ZM Zona Monumental |
- ZA Zona Agrícola |
- QF Otros Fines |



**Logo of Huancayo PDM**

**Logo of Consorcio Huancayo**

MUNICIPALIDAD PROVINCIAL DE HUANCAYO

PLAN DE DESARROLLO METROPOLITANO DE HUANCAYO 2017 - 2037

MAPA:

**AMH: ZONIFICACIÓN GENERAL DE LOS USOS DEL SUELO**

FUENTE:

CARTA NACIONAL: a escala 1:100,000, IGN (1.993), M-ZEE JUNÍN (2.015).

Elaboración:

Consorcio Huancayo

Fecha:

Setiembre de 2017

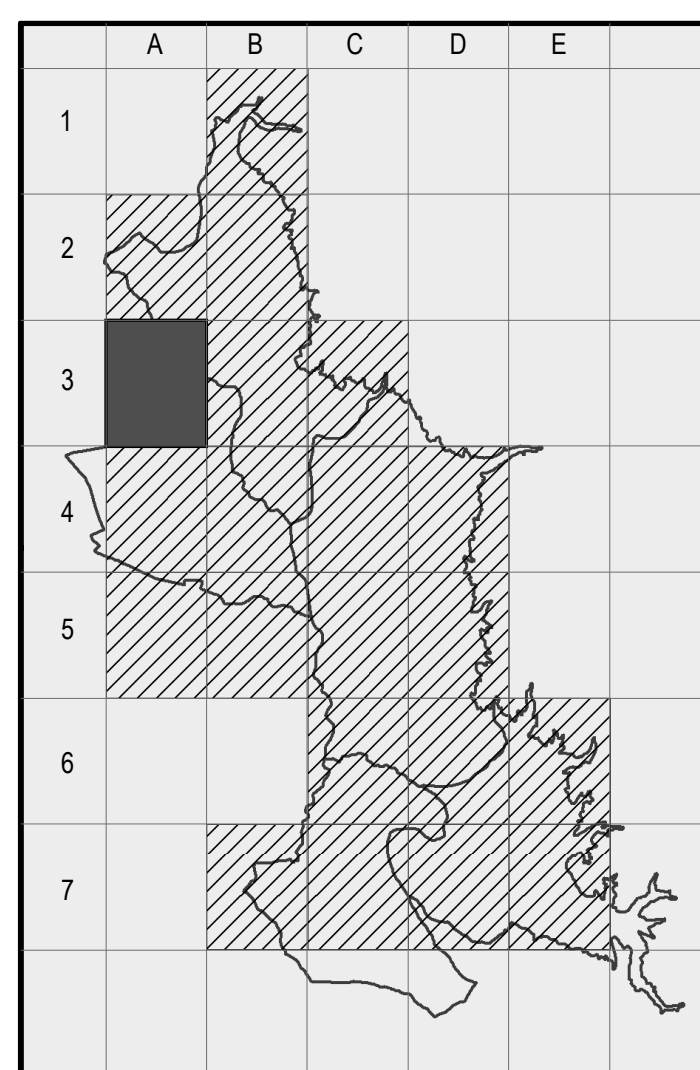
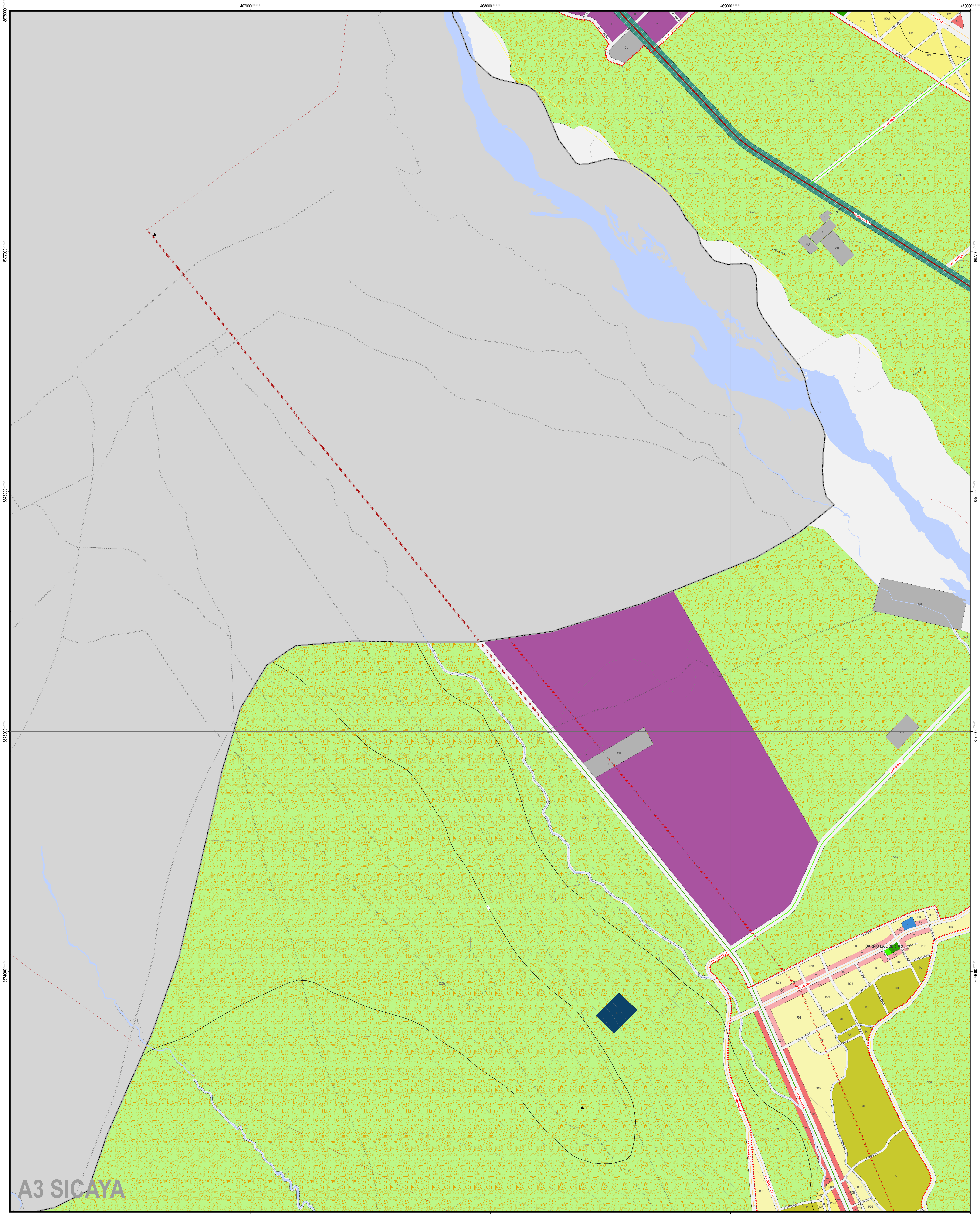
Escala de Impresión:

1:5,000

Código de Línea

Plano 31C






LEYENDA BÁSICA		ZONIFICACIÓN							
	Área Metropolitana de Huamayo		Residencia de Densidad Baja		Zona de Reglamentación Especial 3		SERPAR		
	Límite E. O. U.		Residencia de Densidad Media		Zona de Reglamentación Especial 4		Zona Generadora DAET		
	Ríos		Residencia de Densidad Alta		Otros Usos		Zona Receptora DAET		
	Reservas Viales		Industria Elemental y Complementaria		Educación Básica		Zona de Reglamentación Especial 6	ÁREAS NO URBANIZABLES	
	Capital Distrital		Industria Liviana		Educación Superior Tecnológica		Zona de Reglamentación Especial 7		
	Canal CHIRIM		Comercio Especializado		Educación Superior Universitaria		Zona de Reglamentación Especial 8		
	Líneas de Transmisión Eléctrica		Comercio Intensivo		Educación Superior Post Grad		Zona de Reglamentación Especial 9		
	Acantilados		Comercio Metropolitano		Posta Médica		Zona de Reglamentación Especial 10		Zonas de Producción de Pastos
	Curvas de Nivel		Comercio Vecinal		Centro de Salud		Zona de Reglamentación Especial 11		Zonas de Recreación y Espectáculos Recursos No Madurables
	Límite Área Urbana		Comercio Zonal		Hospital General		Zona de Reglamentación Especial 12		Zonas de Conservación Paisajística
INFRAESTRUCTURAL VIAL			Pre-Urbana		Hospital Especializado		Zona Monumental		Zonas de Conservación Arqueológica Geológica
			Recreación Pública Pasiva		Zona de Reglamentación Especial 1		Zona Agrícola		Zonas de Desarrollo Pecuario
PUNTOS GEODÉSICOS			Recreación Pública Pasiva		Zona de Reglamentación Especial 2		Otros Fines		Zonas de Protección Ecológica
			ORDENA		Recreación Pública Pasiva				
	ORDEN C								

Nota: Los Usos y sectores vitales de los vis los sectores son referenciados, los mismos se definen en los procesos de Habitación Urbana.

**SISTEMA VIAL AMH**

-  Via Expresa Nacional
-  Via Expresa Metropolitana
-  Via Arterial Nacional
-  Via Arterial Metropolitana
-  Via Colectora Nacional
-  Via Colectora Regional
-  Via Colectora Metropolitana
-  Vías de Diseño Especial
-  Via Nacional
-  Via Departamental
-  Via Vecinal
-  Caminos Rurales



MUNICIPALIDAD PROVINCIAL DE HUANCAYO  
PLAN DE DESARROLLO METROPOLITANO DE HUANCAYO 2017 - 2037

MAPA:

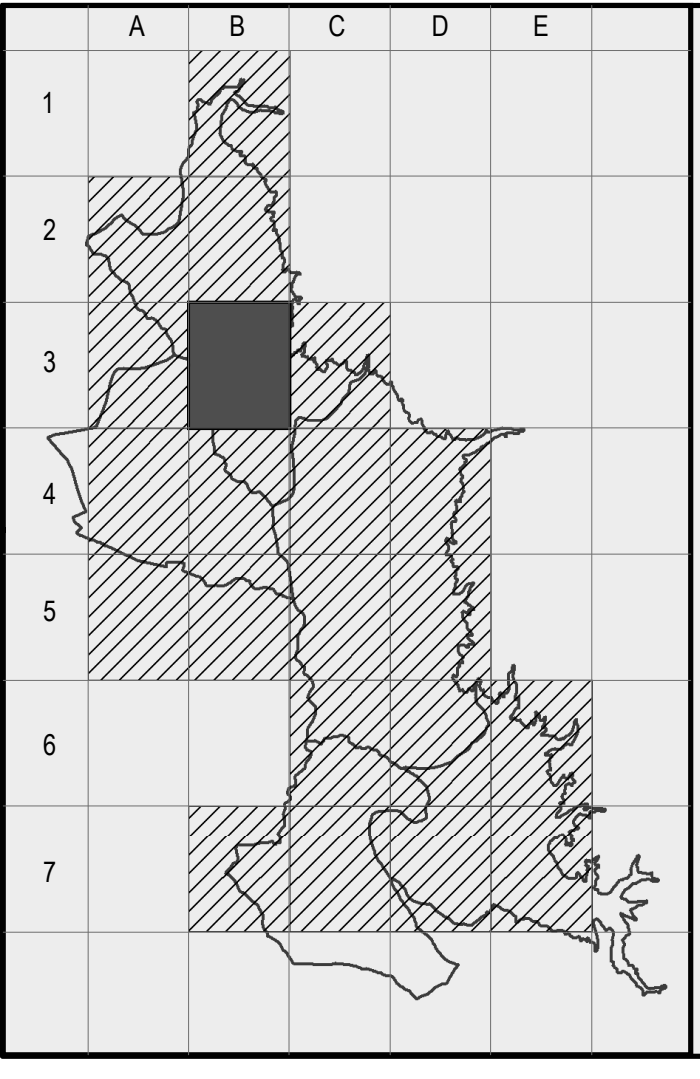
## AMH: ZONIFICACIÓN GENERAL DE LOS USOS DEL SUELO

FUENTE:  
CARTA NACION  
M-ZEE JUNÍN (2)

Elaboración:  
Consortio Huancayo

Escala de Impresión:  
1/5,000





**LEYENDA BÁSICA**

- Área Metropolitana de Huancayo
- Limite E. O. U.
- Ríos
- Reservas Viales
- Capital Distrital
- Canal CMRIM
- Líneas de Transmisión Eléctrica
- Acantilados
- Curvas de Nivel
- Limite Área Urbana
- INFRAESTRUCTURA VIAL**
- Puente
- Pontón
- Badén
- Túnel
- PUNTOS GEODÉSICOS**
- ORDEN A
- ORDEN C

**ZONIFICACIÓN**

RDB	Residencia de Densidad Baja	Recreación Pública Pasiva	
RDM	Residencia de Densidad Media	Recreación Pública Activa	
RDA	Residencia de Densidad Alta	Otros Usos	
I1	Industria Elemental y Complementaria	Educación Básica	
I2	Industria Liviana	Educación Superior Tecnológica	
CE	Comercio Especializado	Educación Superior Universitaria	
CI	Comercio Intensivo	Educación Superior Post Grado	
CM	Comercio Metropolitano	Posta Médica	
CV	Comercio Vecinal	H1	Posta Médica
CZ	Comercio Zonal	H2	Centro de Salud
PU	Pre-Urbana	H3	Hospital General
RE	Recreación Pública Pasiva	H4	Hospital Especializado
RA	Recreación Pública Activa	RE-1	Zona de Regulación Especial 1
RE-2	Zona de Regulación Especial 2	RE-2	Zona de Regulación Especial 2

Nota: Los trazo y secciones vales de las vías locales son referenciales; los mismos se definen en los procesos de habilitación Urbana.

**SISTEMA VIAL AMH**

- Vía Expresa Nacional
- Vía Expresa Metropolitana
- Vía Arterial Nacional
- Vía Arterial Metropolitana
- Vía Colectora Nacional
- Vía Colectora Regional
- Vía Colectora Metropolitana
- Vías de Diseño Especial
- Vía Nacional
- Vía Departamental
- Vía Vecinal
- Camino Rurales

**ÁREAS NO URBANIZABLES**

- 2A Zonas Agrícolas
- 2-PP Zonas de Producción de Pastos
- 2-RER Zonas de Reforestación y Explotación de Recursos No Maderables
- 2-ERM Zonas de Explotación Minera
- 2-PA Zonas de Protección de Alta Pendiente
- 2-CP Zonas de Conservación Paisajística
- 2-CAG Zonas de Conservación Arqueológica y Geológica
- 2-CP Zonas de Desarrollo Pecuario
- 2-PE Zonas de Protección Ecológica

**OTROS FINES**

- RE-3 Zona de Regulación Especial 3
- RE-4 Zona de Regulación Especial 4
- RE-5 Zona de Regulación Especial 5
- RE-6 Zona de Regulación Especial 6
- RE-7 Zona de Regulación Especial 7
- RE-8 Zona de Regulación Especial 8
- RE-9 Zona de Regulación Especial 9
- RE-10 Zona de Regulación Especial 10
- RE-11 Zona de Regulación Especial 11
- RE-12 Zona de Regulación Especial 12
- ZM Zona Monumental
- ZA Zona Agrícola
- OT Otros Fines

**OTROS FINES**

- RE-3 Zona de Regulación Especial 3
- RE-4 Zona de Regulación Especial 4
- RE-5 Zona de Regulación Especial 5
- RE-6 Zona de Regulación Especial 6
- RE-7 Zona de Regulación Especial 7
- RE-8 Zona de Regulación Especial 8
- RE-9 Zona de Regulación Especial 9
- RE-10 Zona de Regulación Especial 10
- RE-11 Zona de Regulación Especial 11
- RE-12 Zona de Regulación Especial 12
- ZM Zona Monumental
- ZA Zona Agrícola
- OT Otros Fines

**Municipalidad Provincial de Huancayo**

**PLAN DE DESARROLLO METROPOLITANO DE HUANCAYO 2017 - 2037**

**MAPA:**

**AMH: ZONIFICACIÓN GENERAL DE LOS USOS DEL SUELO**

**FUENTE:**

CARTA NACIONAL: a escala 1:100,000, IGN (1.993), M-ZEE JUNÍN (2.015).

**Elaboración:**

Consortio Huancayo

**Fecha:**

Setiembre de 2017

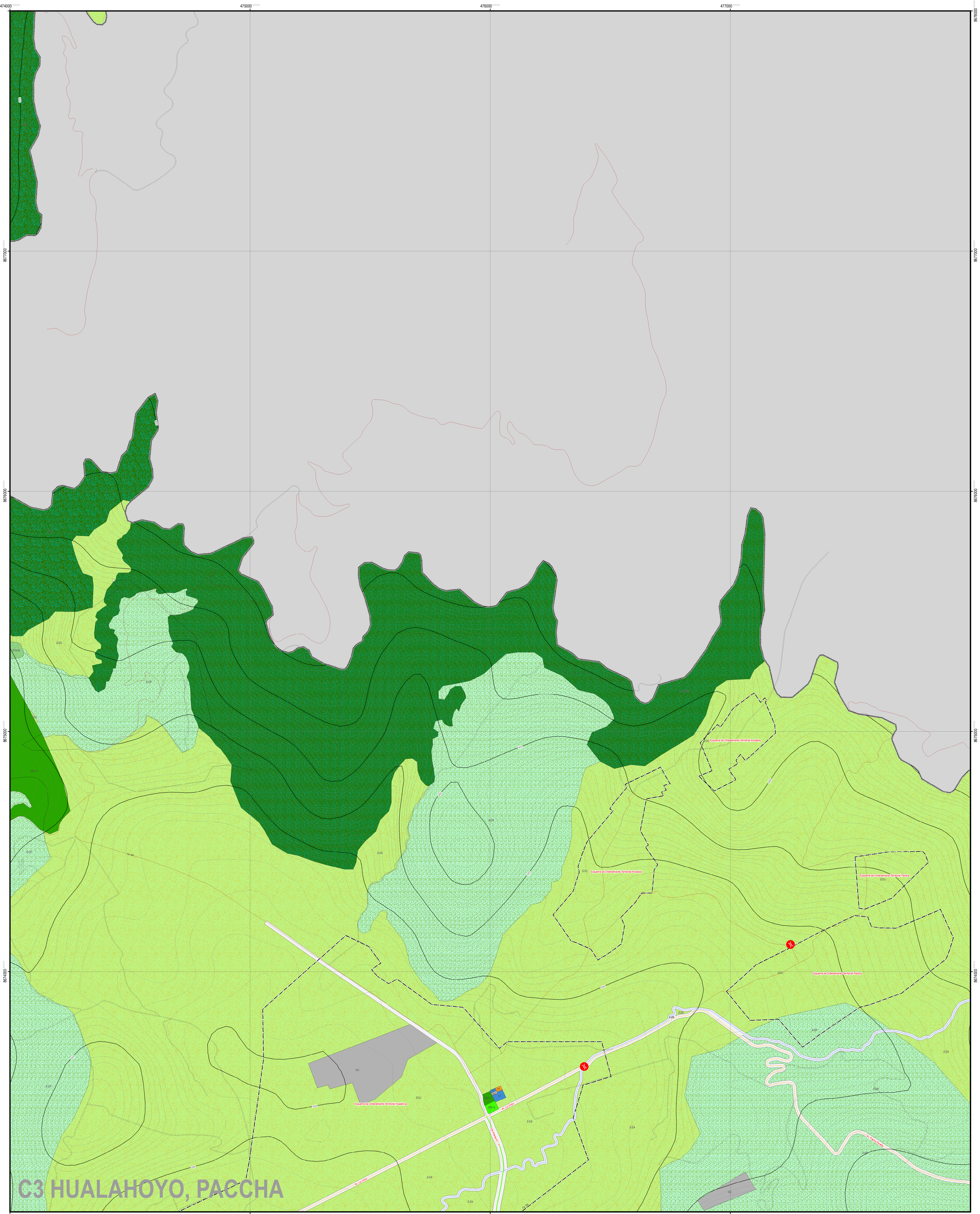
**Escala de Impresión:**

1:5,000

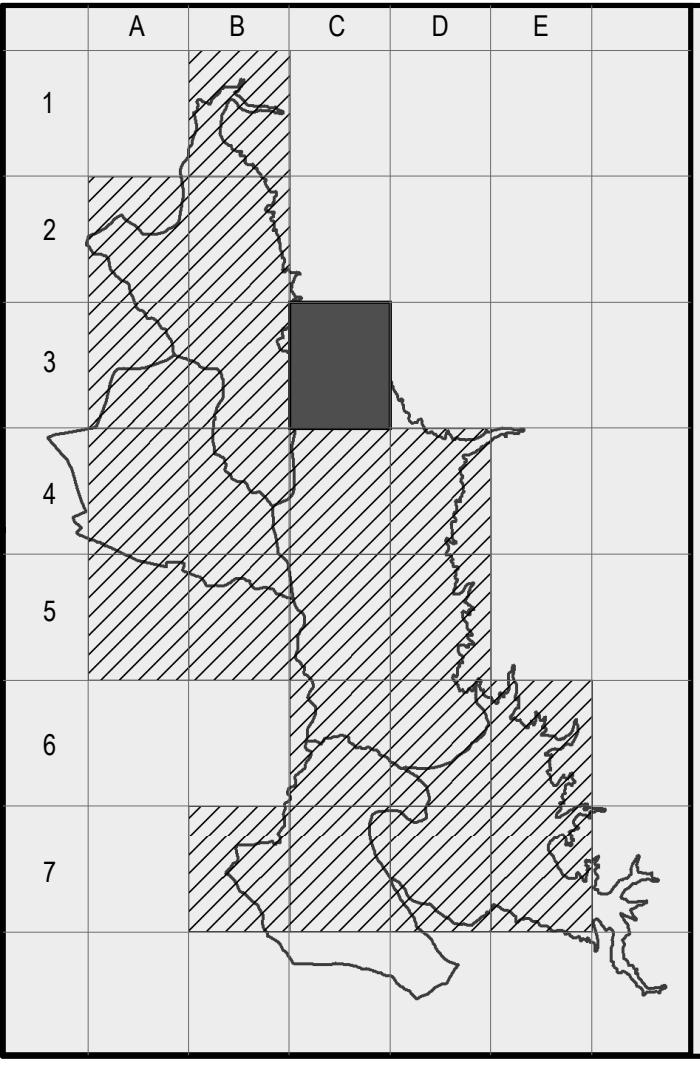
**Código de Línea:**

Plano 31E





C3 HUALAHOYO, PACCHA





LEYENDA BÁSICA	
	Área Metropolitana de Huancayo
	Límite E. O. U.
	Ríos
	Reservas Vitales
	Capital Distrital
	Canal CMRIM
	Líneas de Transmisión Eléctrica
	Acantilados
	Curvas de Nivel
	Límite Área Urbana
INFRAESTRUCTURA VIAL	
	Puente
	Pontón
	Badén
	Túnel
PUNTOS GEODÉSICOS	
	ORDEN A
	ORDEN C

ZONIFICACIÓN	
	Residencia de Densidad Baja
	Residencia de Densidad Media
	Residencia de Densidad Alta
	Industria Elemental y Complementaria
	Industria Liviana
	Comercio Especializado
	Comercio Intensivo
	Comercio Metropolitano
	Comercio Vecinal
	Comercio Zonal
	Pre-Urbana
	Recreación Pública Pasiva
	Recreación Pública Activa
	Otros Usos
	Educación Básica
	Educación Superior Tecnológica
	Educación Superior Universitaria
	Educación Superior Post Grado
	Posta Médica
	Hospital General
	Hospital Especializado
	Zona de Reglamentación Especial 1
	Zona de Reglamentación Especial 2

	Zona de Reglamentación Especial 3
	Zona de Reglamentación Especial 4
	Zona de Reglamentación Especial 5
	Zona de Reglamentación Especial 6
	Zona de Reglamentación Especial 7
	Zona de Reglamentación Especial 8
	Zona de Reglamentación Especial 9
	Zona de Reglamentación Especial 10
	Zona de Reglamentación Especial 11
	Zona de Reglamentación Especial 12
	Zona Monumental
	Zona Agrícola
	Otros Fines

SISTEMA VIAL AMH	
	Vía Expresa Nacional
	Vía Expresa Metropolitana
	Vía Arterial Nacional
	Vía Arterial Metropolitana
	Vía Colectora Nacional
	Vía Colectora Regional
	Vía Colectora Metropolitana
	Vías de Diseño Especial
	Vía Nacional
	Vía Departamental
	Vía Vecinal
	Camino Rural
ÁREAS NO URBANIZABLES	
	Zonas Agrícolas
	Zonas de Producción de Pastos
	Zonas de Reforestación y Explotación de Recursos No Maderables
	Zonas de Explotación Minera
	Zonas de Protección de Alta Pendiente
	Zonas de Conservación Paisajística
	Zonas de Conservación Arqueológica y Geológica
	Zonas de Desarrollo Pecuario
	Zonas de Protección Ecológica

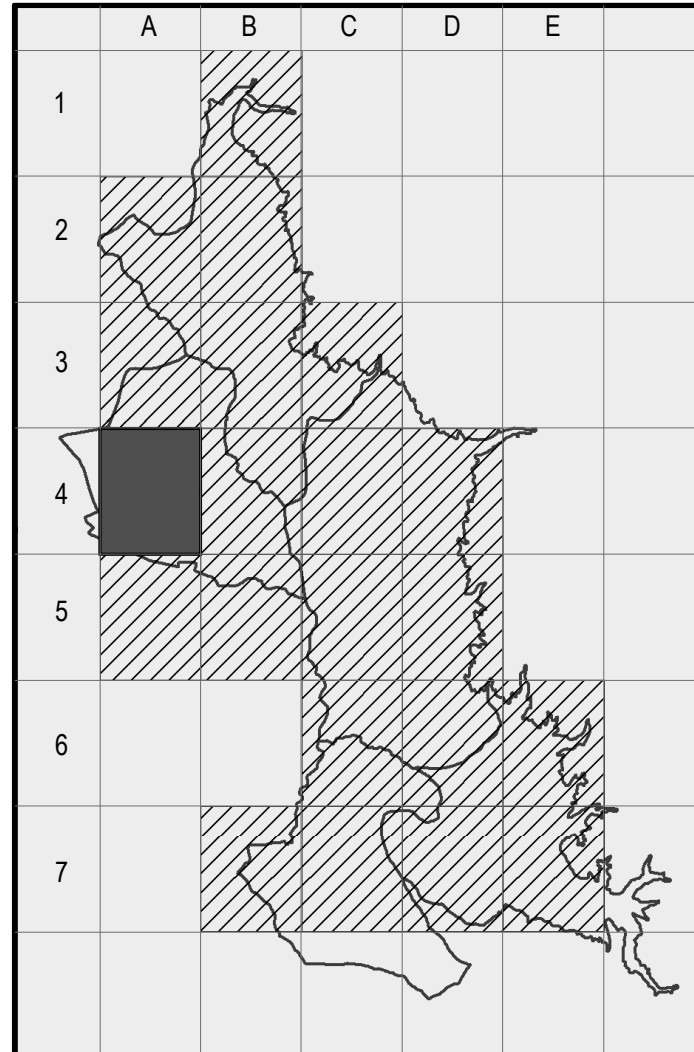
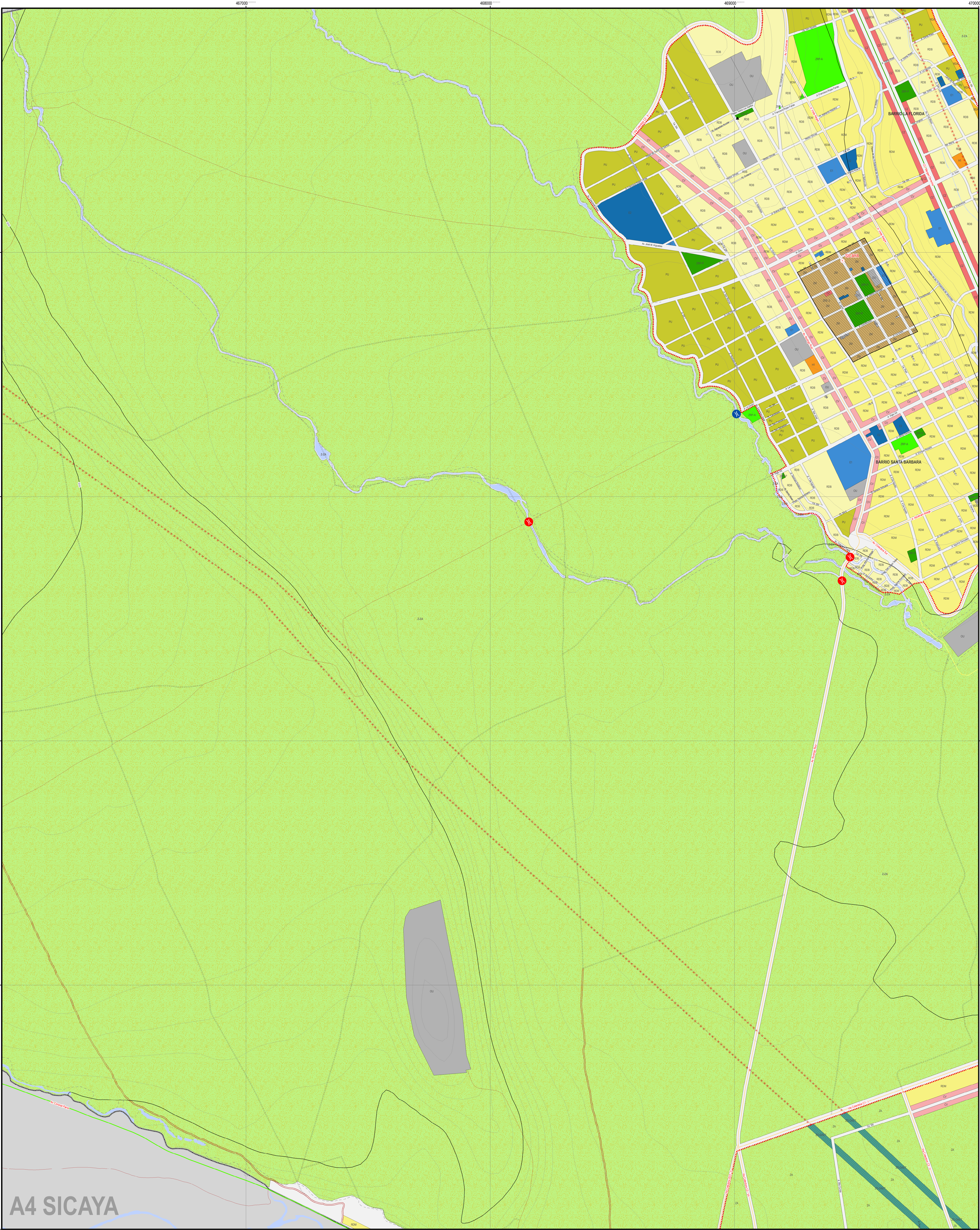


MUNICIPALIDAD PROVINCIAL DE HUANCAYO  
PLAN DE DESARROLLO METROPOLITANO DE HUANCAYO 2017 - 2037

MAPA:  
**AMH: ZONIFICACIÓN GENERAL DE LOS USOS DEL SUELO**

FUENTE: CARTA NACIONAL: a escala 1:100,000, IGN (1,993). M-ZEE JUNÍN (2,015).	Elaboración: Consorcio Huancayo	Escala de Impresión: 1/5,000
	Fecha: Setiembre de 2017	Código de Lámina Plano 31F







LEYENDA BÁSICA	
	Área Metropolitana de Huancayo
	Límite E. O. U.
	Ríos
	Reservas Vitales
	Capital Distrital
	Canal CMRIM
	Líneas de Transmisión Eléctrica
	Acantilados
	Curvas de Nivel
	Límite Área Urbana
INFRAESTRUCTURA VIAL	
	Puente
	Pontón
	Badén
	Túnel
PUNTOS GEODÉSICOS	
	ORDEN A
	ORDEN C

ZONIFICACIÓN	
	Residencia de Densidad Baja
	Residencia de Densidad Media
	Residencia de Densidad Alta
	Industria Elemental y Complementaria
	Industria Liviana
	Comercio Especializado
	Comercio Intensivo
	Comercio Metropolitano
	Comercio Vecinal
	Comercio Zonal
	Pre-Urbana
	Recreación Pública Pasiva
	Recreación Pública Activa
	Otros Usos
	Educación Básica
	Educación Superior Tecnológica
	Educación Superior Universitaria
	Educación Superior Post Grado
	Posta Médica
	Centro de Salud
	Hospital General
	Hospital Especializado
	Zona de Reglamentación Especial 1
	Zona de Reglamentación Especial 2
	Zona Monumental
	Zona Agrícola
	Otros Fines

	Zona de Reglamentación Especial 3
	Zona de Reglamentación Especial 4
	Zona de Reglamentación Especial 5
	Zona de Reglamentación Especial 6
	Zona de Reglamentación Especial 7
	Zona de Reglamentación Especial 8
	Zona de Reglamentación Especial 9
	Zona de Reglamentación Especial 10
	Zona de Reglamentación Especial 11
	Zona de Reglamentación Especial 12
	Zona Monumental
	Zona Agrícola
	Otros Fines
	SERPAR
	Zona Generadora-DAET
	Zona Receptora-DAET
	Zonas Agrícolas
	Zonas de Producción de Pastos
	Zonas de Reforestación y Explotación de Recursos No Maderables
	Zonas de Explotación Minera
	Zonas de Protección de Alta Pendiente
	Zonas de Conservación Paisajística
	Zonas de Conservación Arqueológica y Geológica
	Zonas de Desarrollo Pecuario
	Zonas de Protección Ecológica

SISTEMA VIAL AMH	
	Vía Expresa Nacional
	Vía Expresa Metropolitana
	Vía Arterial Nacional
	Vía Arterial Metropolitana
	Vía Colectora Nacional
	Vía Colectora Regional
	Vía Colectora Metropolitana
	Vías de Diseño Especial
	Vía Nacional
	Vía Departamental
	Vía Vecinal
	Camino Rural



MUNICIPALIDAD PROVINCIAL DE HUANCAYO  
PLAN DE DESARROLLO METROPOLITANO DE HUANCAYO 2017 - 2037

MAPA:  
**AMH: ZONIFICACIÓN GENERAL DE LOS USOS DEL SUELO**

FUENTE:  
CARTA NACIONAL: a escala 1:100,000, IGN (1.993),  
M-ZEE JUNÍN (2.015).

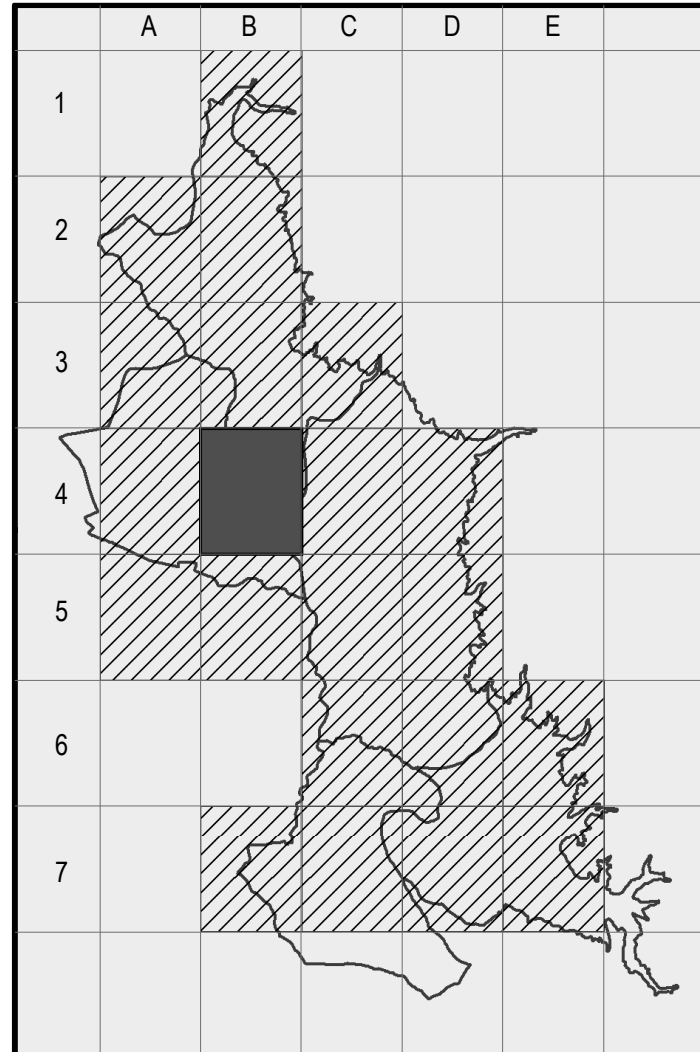
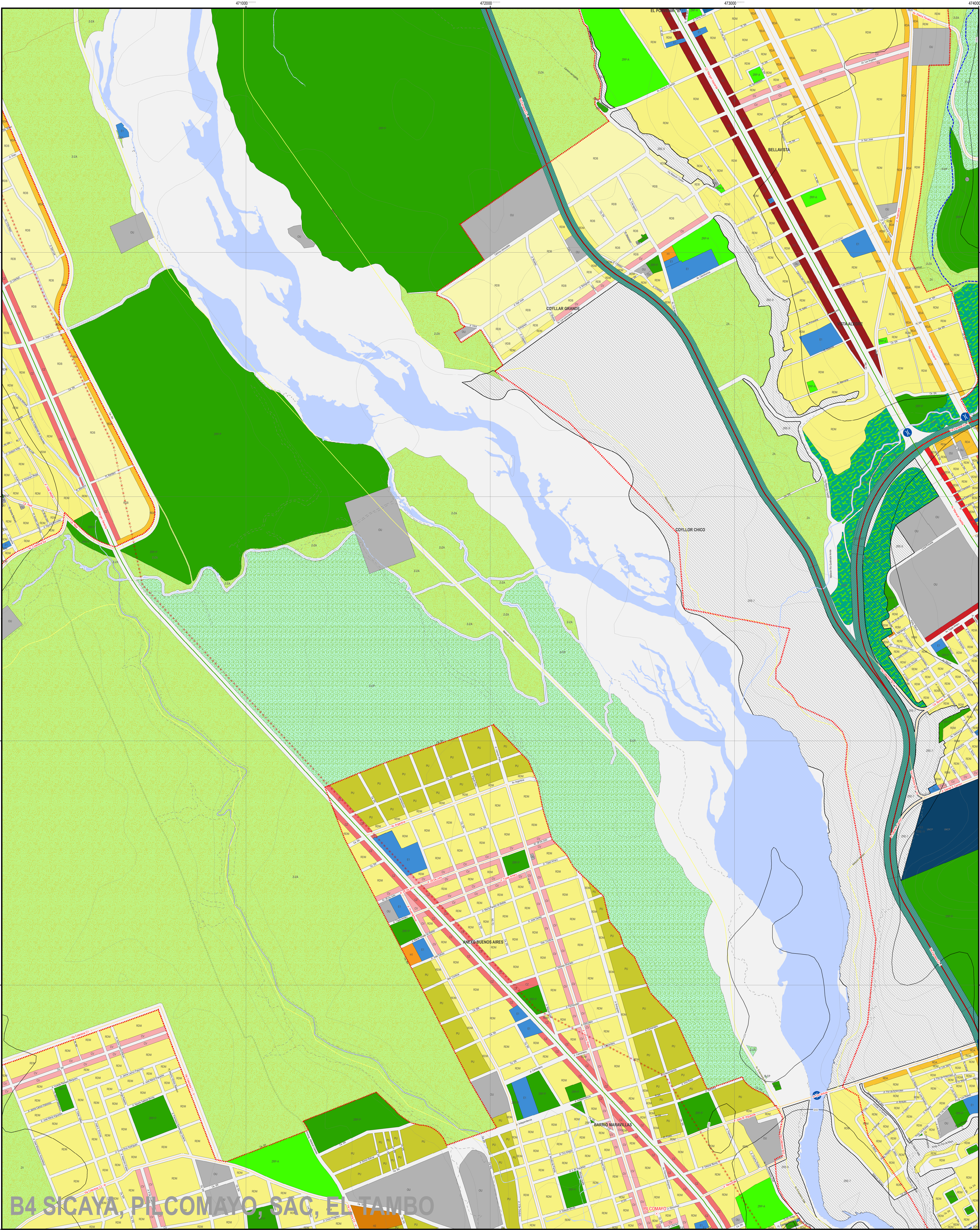
Elaboración:  
Consorcio Huancayo

Fecha:  
Setiembre de 2017

Escala de Impresión:  
1:5,000

Código de Lámina  
Plano 31G





**LEYENDA BÁSICA**

- Área Metropolitana de Huancayo
- Limite E. O. U.
- Ríos
- Reservas Viales
- Capital Distrital
- Canal CAMIRM
- Líneas de Transmisión Eléctrica
- Acantilados
- Curvas de Nivel
- Limite Área Urbana
- INFRAESTRUCTURA VIAL**
- Puente
- Pontón
- Badén
- Túnel
- PUNTOS GEODÉSICOS**
- ORDEN A
- ORDEN C

**ZONIFICACIÓN**

RDB	Residencia de Densidad Baja	Recreación Pública Pasiva	
RDM	Residencia de Densidad Media	Recreación Pública Activa	
RDA	Residencia de Densidad Alta	Otros Usos	
I1	Industria Elemental y Complementaria	E1	Educación Básica
I2	Industria Liviana	E2	Educación Superior Tecnológica
CE	Comercio Especializado	E3	Educación Superior Universitaria
CI	Comercio Intensivo	E4	Educación Superior Post Grado
CM	Comercio Metropolitano	H1	Posta Médica
CV	Comercio Vecinal	H2	Centro de Salud
CZ	Comercio Zonal	H3	Hospital General
PU	Pre-Urbana	H4	Hospital Especializado
RP	Recreación Pública Pasiva	ZRE-1	Zona de Reglamentación Especial 1
RA	Recreación Pública Activa	ZRE-2	Zona de Reglamentación Especial 2

Nota: Los trazo y secciones vales de las vías locales son referenciales; los mismos se definen en los procesos de habilitación Urbana.

**SISTEMA VIAL AMH**

- Vía Expresa Nacional
- Vía Expresa Metropolitana
- Vía Arterial Nacional
- Vía Arterial Metropolitana
- Vía Colectora Nacional
- Vía Colectora Regional
- Vía Colectora Metropolitana
- Vías de Diseño Especial
- Vía Nacional
- Vía Departamental
- Vía Vecinal
- Caminos Rurales

**ÁREAS NO URBANIZABLES**

- ZA Zonas Agrícolas |

Z-PP	Zonas de Producción de Pastos
Z-REM	Zonas de Reforestación y Explotación de Recursos No Maderables
Z-ERM	Zonas de Explotación Minera
Z-AP	Zonas de Protección de Alta Pendiente
Z-CP	Zonas de Conservación Paisajística
Z-CAD	Zonas de Conservación Arqueológica y Geológica
Z-CP	Zonas de Desarrollo Pecuario
Z-PE	Zonas de Protección Ecológica

**OTROS FINES**

- ZA Zona Agrícola |

ZM	Zona Monumental
OF	Otros Fines

**SISTEMA VIAL AMH**

- Vía Expresa Nacional
- Vía Expresa Metropolitana
- Vía Arterial Nacional
- Vía Arterial Metropolitana
- Vía Colectora Nacional
- Vía Colectora Regional
- Vía Colectora Metropolitana
- Vías de Diseño Especial
- Vía Nacional
- Vía Departamental
- Vía Vecinal
- Caminos Rurales

**COMPONENTES INSTITUCIONALES**

- CONSORCIO HUANCAYO
- MUNICIPALIDAD PROVINCIAL DE HUANCAYO
- PLAN DE DESARROLLO METROPOLITANO DE HUANCAYO 2017 - 2037

**MAPA:**

**AMH: ZONIFICACIÓN GENERAL DE LOS USOS DEL SUELO**

**FUENTE:**

CARTA NACIONAL: a escala 1:100,000, IGN (1.993), M-ZEE JUNÍN (2.015).

**Elaboración:**

Consortio Huancayo

**Fecha:**

Setiembre de 2017

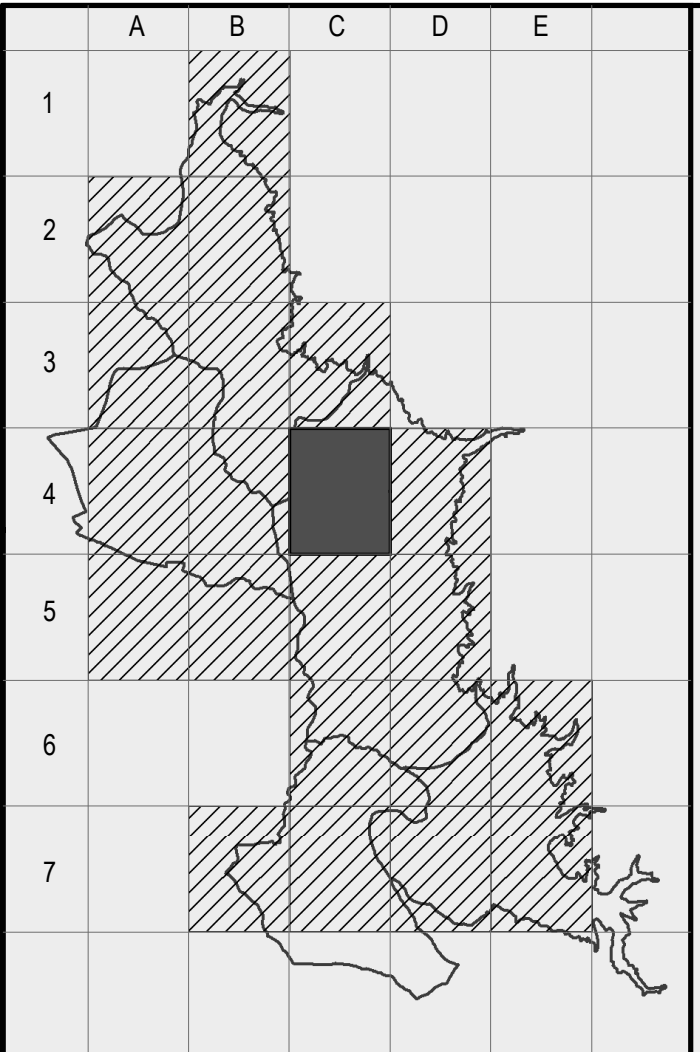
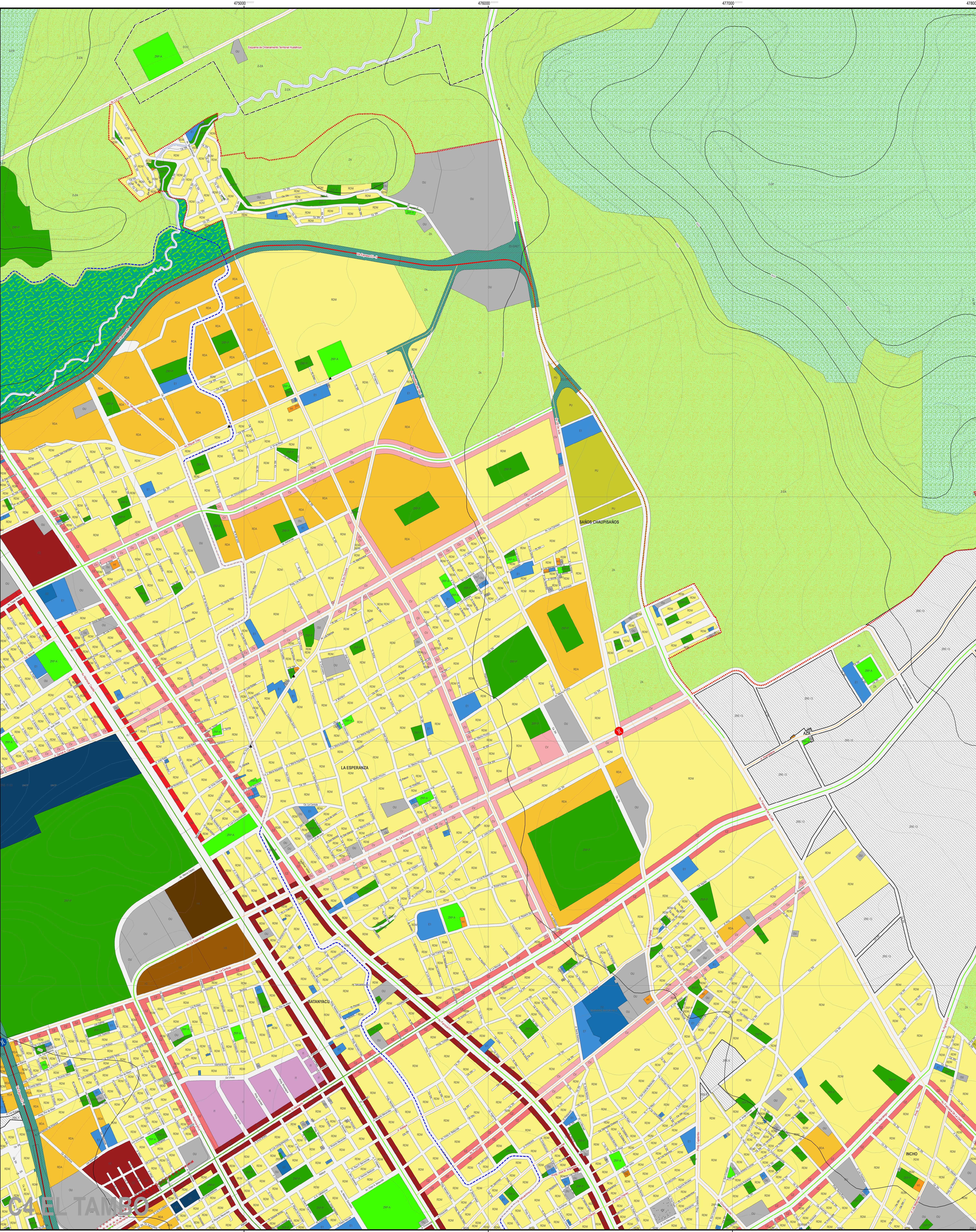
**Escala de Impresión:**

1:5,000

**Código de Lámina**

Plano 31H






LEYENDA BÁSICA	
	Área Metropolitana de Huancayo
	Límite E. O. U.
	Ríos
	Reservas Viales
	Capital Distrital
	Líneas de Transmisión Eléctrica
	Acueductos
	Curvas de Nivel
	Límite Área Urbana
INFRAESTRUCTURA VIAL	
	Puente
	Pontón
	Badén
	Túnel
	Puntos Geodésicos
	ORDEN A
	ORDEN C

ZONIFICACIÓN	
	Residencia de Densidad Baja
	Residencia de Densidad Media
	Residencia de Densidad Alta
	Industria Elemental y Complementaria
	Industria Liviana
	Comercio Especializado
	Comercio Intensivo
	Comercio Metropolitano
	Comercio Vecinal
	Comercio Zonal
	Pre-Urbana
	Recreación Pública Pasiva
	Recreación Pública Activa
	Otros Usos
	Educación Básica
	Educación Superior Tecnológica
	Educación Superior Universitaria
	Educación Superior Post Grado
	Posta Médica
	Centro de Salud
	Hospital General
	Hospital Especializado
	Zona de Regulamentación Especial 1
	Zona de Regulamentación Especial 2
	Zona de Regulamentación Especial 3
	Zona de Regulamentación Especial 4
	Zona de Regulamentación Especial 5
	Zona de Regulamentación Especial 6
	Zona de Regulamentación Especial 7
	Zona de Regulamentación Especial 8
	Zona de Regulamentación Especial 9
	Zona de Regulamentación Especial 10
	Zona de Regulamentación Especial 11
	Zona de Regulamentación Especial 12
	Zona Monumental
	Zona Agrícola
	Otros Fines

	SERPAR
	Zona Generadora-DAET
	Zona Receptora-DAET
ÁREAS NO URBANIZABLES	
	Zonas Agrícolas
	Zonas de Producción de Pastos
	Zonas de Reforestación y Explotación de Recursos No Maderables
	Zonas de Explotación Minera
	Zonas de Protección de Alta Pendiente
	Zonas de Conservación Paisajística
	Zonas de Conservación Arqueológica y Geológica
	Zonas de Desarrollo Pecuario
	Zonas de Protección Ecológica

SISTEMA VIAL AMH	
	Via Expresa Nacional
	Via Expresa Metropolitana
	Via Arterial Nacional
	Via Arterial Metropolitana
	Via Colectora Nacional
	Via Colectora Regional
	Via Colectora Metropolitana
	Vías de Diseño Especial
	Via Nacional
	Via Departamental
	Via Vecinal
	Caminos Rurales



MUNICIPALIDAD PROVINCIAL DE HUANCAYO

PLAN DE DESARROLLO METROPOLITANO DE HUANCAYO 2017 - 2037

MAPA:

**AMH: ZONIFICACIÓN GENERAL DE LOS USOS DEL SUELO**

FUENTE:

CARTA NACIONAL: a escala 1:100.000, IGN (1.993), M-ZEE JUNÍN (2.015).

Elaboración:

Consorcio Huancayo

Fecha:

Setiembre de 2017

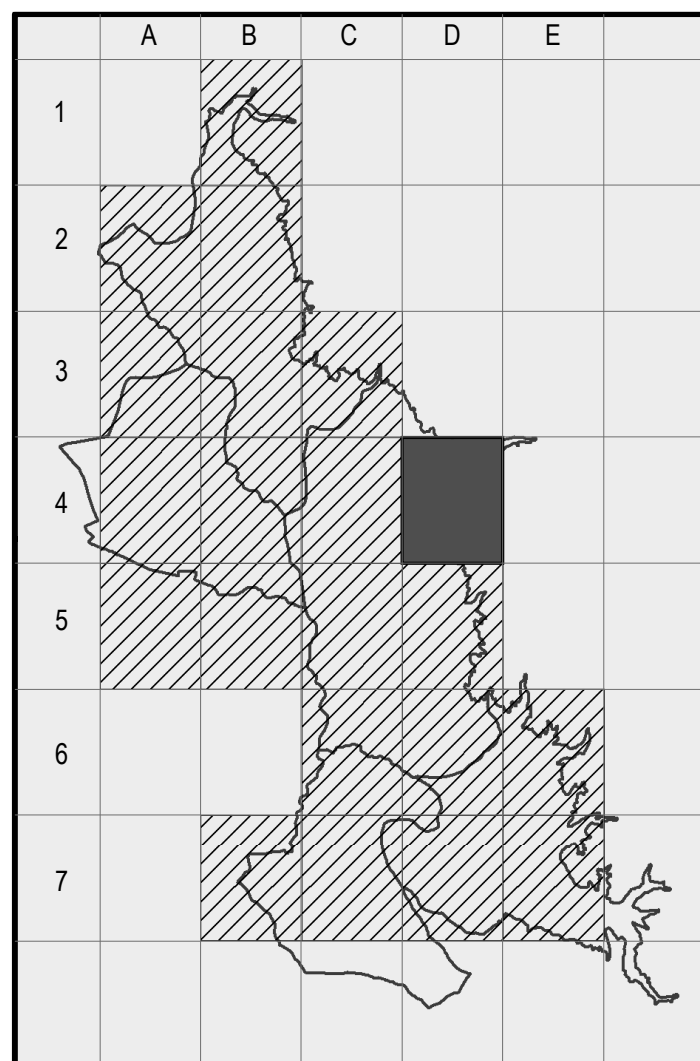
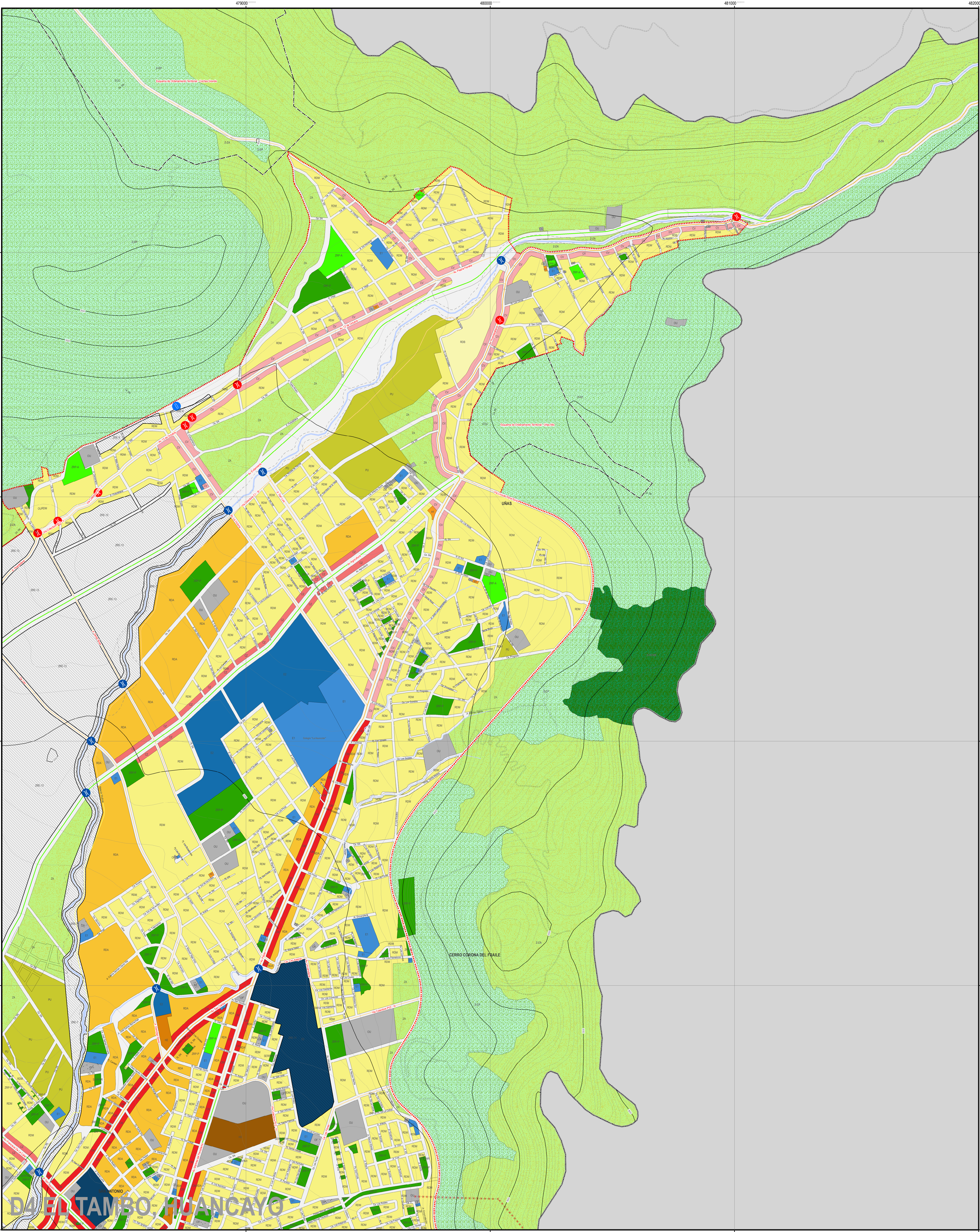
Escala de Impresión:

1:5.000

Código de Lámina

Plano 311





**LEYENDA BÁSICA**

- Área Metropolitana de Huancayo
- Limite E. O. U.
- Ríos
- Reservas Viales
- Capital Distrital
- Canal CAMRM
- Líneas de Transmisión Eléctrica
- Acantilados
- Curvas de Nivel
- Limite Área Urbana
- INFRAESTRUCTURA VIAL**
- Puente
- Pontón
- Badén
- Túnel
- PUNTOS GEODÉSICOS**
- ORDEN A
- ORDEN C

**ZONIFICACIÓN**

RDB	Residencia de Densidad Baja	Recreación Pública Pasiva	
RDM	Residencia de Densidad Media	Recreación Pública Activa	
RDA	Residencia de Densidad Alta	Otros Usos	
I1	Industria Elemental y Complementaria	E1	Educación Básica
I2	Industria Liviana	E2	Educación Superior Tecnológica
CE	Comercio Especializado	E3	Educación Superior Universitaria
CI	Comercio Intensivo	E4	Educación Superior Post Grado
CM	Comercio Metropolitano	H1	Posta Médica
CV	Comercio Vecinal	H2	Centro de Salud
CZ	Comercio Zonal	H3	Hospital General
PU	Pre-Urbana	H4	Hospital Especializado
RP	Recreación Pública Pasiva	ZRE-1	Zona de Reglamentación Especial 1
RA	Recreación Pública Activa	ZRE-2	Zona de Reglamentación Especial 2

Nota: Los trazos y secciones vales de las vías locales son referenciales; los mismos se definen en los procesos de habilitación Urbana.

**SISTEMA VIAL AMH**

- Vía Expresa Nacional
- Vía Expresa Metropolitana
- Vía Arterial Nacional
- Vía Arterial Metropolitana
- Vía Colectora Nacional
- Vía Colectora Regional
- Vía Colectora Metropolitana
- Vías de Diseño Especial
- Vía Nacional
- Vía Departamental
- Vía Vecinal
- Caminos Rurales

**ÁREAS NO URBANIZABLES**

- ZA Zonas Agrícolas |

Z-PP	Zonas de Producción de Pastos
Z-RENM	Zonas de Reforestación y Explotación de Recursos No Maderables
Z-ERM	Zonas de Explotación Minera
Z-PA	Zonas de Protección de Alta Pendiente
Z-CP	Zonas de Conservación Paisajística
Z-CAG	Zonas de Conservación Arqueológica y Geológica
Z-CP	Zonas de Desarrollo Pecuario
Z-PE	Zonas de Protección Ecológica

**LEGENDA DE ZONIFICACIÓN ESPECIAL**

ZRE-3	Zona de Reglamentación Especial 3	SERPAP
ZRE-4	Zona de Reglamentación Especial 4	Zona Generadora-DAET
ZRE-5	Zona de Reglamentación Especial 5	Zona Receptora-DAET
ZRE-6	Zona de Reglamentación Especial 6	
ZRE-7	Zona de Reglamentación Especial 7	
ZRE-8	Zona de Reglamentación Especial 8	
ZRE-9	Zona de Reglamentación Especial 9	
ZRE-10	Zona de Reglamentación Especial 10	
ZRE-11	Zona de Reglamentación Especial 11	
ZRE-12	Zona de Reglamentación Especial 12	
ZM	Zona Monumental	
ZA	Zona Agrícola	
DF	Otros Fines	

**COMPONENTES DE LA ZONIFICACIÓN**

ZRE-1	Zona de Reglamentación Especial 1	Recreación Pública Pasiva
ZRE-2	Zona de Reglamentación Especial 2	Recreación Pública Activa

**LOGOS**

**COORDINADAS Y ESCALA**


FUENTE: CARTA NACIONAL: a escala 1:100,000, IGN (1.993), M-ZEE JUNÍN (2.015).

Elaboración: Consorcio Huancayo

Fecha: Setiembre de 2017

Escala de Impresión: 1:5,000

Código de Lámina: Plano 31J



MUNICIPALIDAD PROVINCIAL DE HUANCAYO  
PLAN DE DESARROLLO METROPOLITANO DE HUANCAYO 2017 - 2037

MAPA:  
**AMH: ZONIFICACIÓN GENERAL DE LOS USOS DEL SUELO**

FUENTE: CARTA NACIONAL: a escala 1:100,000, IGN (1.993), M-ZEE JUNÍN (2.015).


Elaboración: Consorcio Huancayo

Fecha: Setiembre de 2017

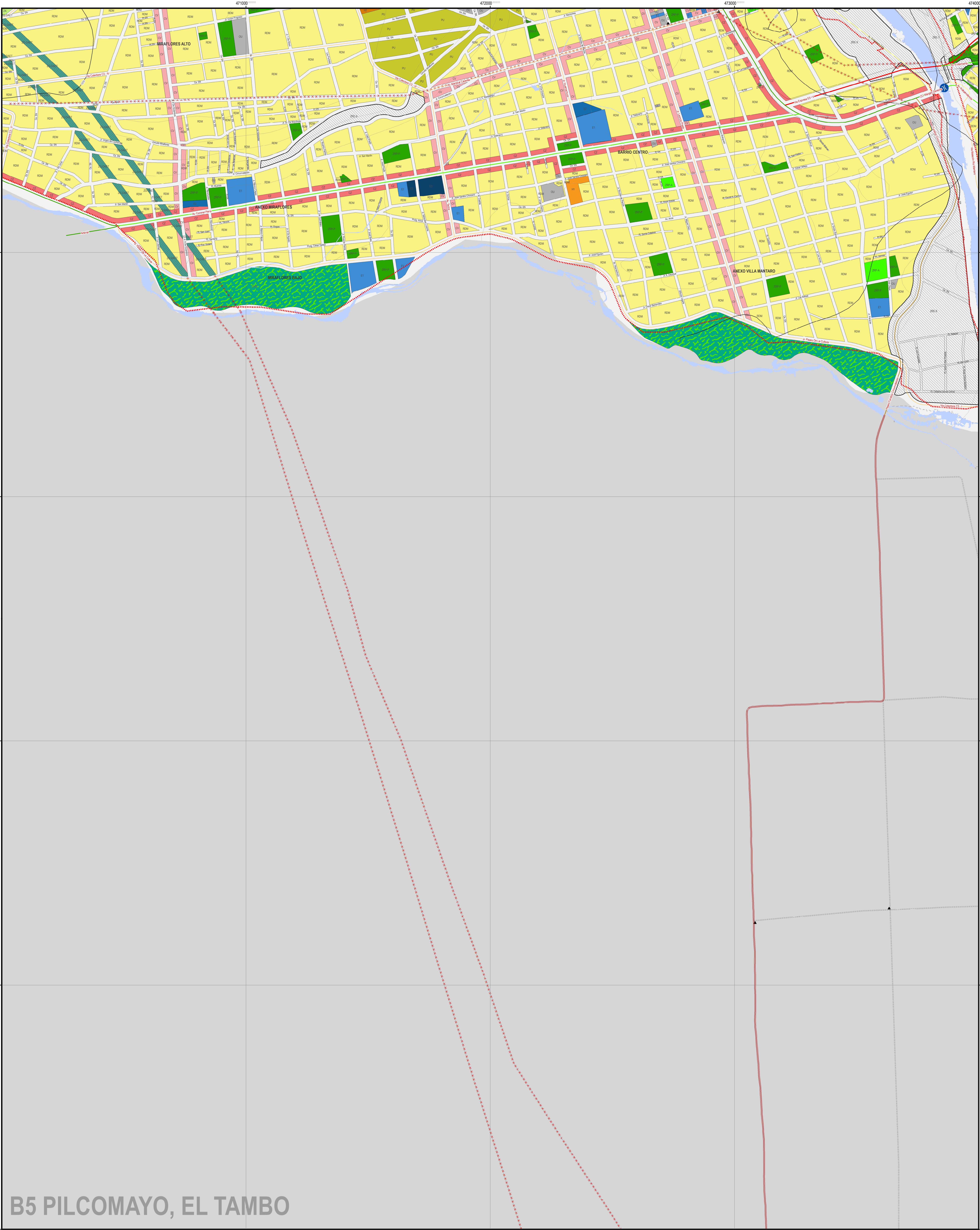
Escala de Impresión: 1:5,000

Código de Lámina: Plano 31J

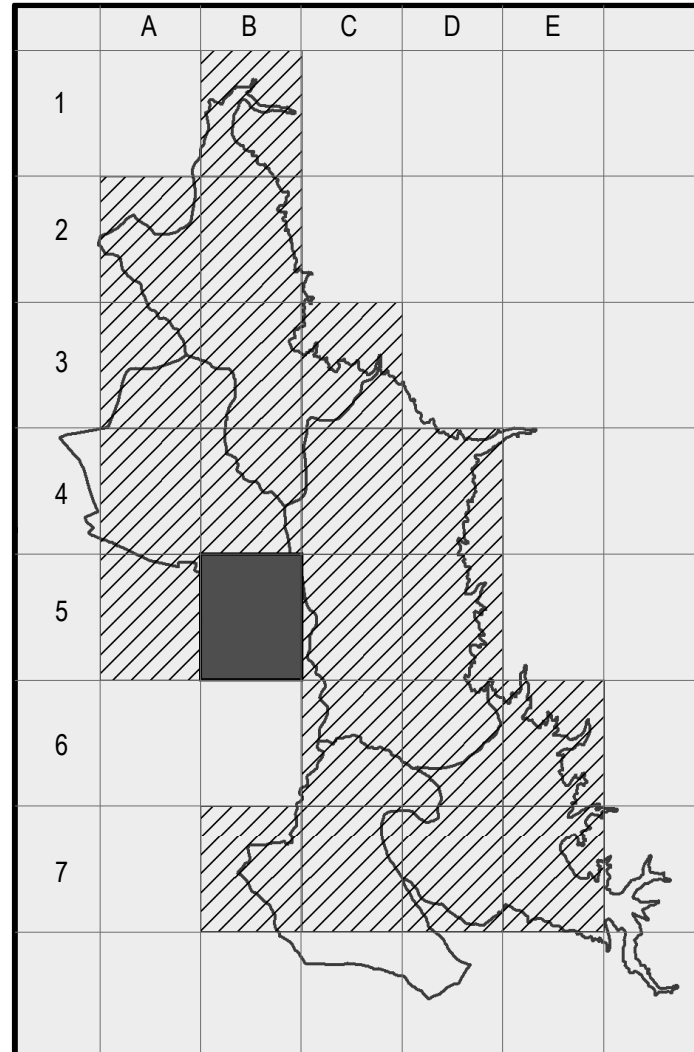








B5 PILCOMAYO, EL TAMBO





LEYENDA BÁSICA	
	Área Metropolitana de Huancayo
	Límite E. O. U.
	Ríos
	Reservas Viales
	Canal CMRM
	Líneas de Transmisión Eléctrica
	Acantilados
	Curvas de Nivel
	Límite Área Urbana
INFRAESTRUCTURA VIAL	
	Puente
	Pontón
	Badén
	Túnel
PUNTOS GEODÉSICOS	
	ORDEN A
	ORDEN C

ZONIFICACIÓN	
	Residencia de Densidad Baja
	Residencia de Densidad Media
	Residencia de Densidad Alta
	Industria Elemental y Complementaria
	Industria Liviana
	Comercio Especializado
	Comercio Intensivo
	Comercio Metropolitano
	Comercio Vecinal
	Comercio Zonal
	Pre-Urbana
	Recreación Pública Pasiva
	Recreación Pública Activa
	Otros Usos
	Educación Básica
	Educación Superior Tecnológica
	Educación Superior Universitaria
	Educación Superior Post Grado
	Posta Médica
	Hospital General
	Hospital Especializado
	Zona de Reglamentación Especial 1
	Zona de Reglamentación Especial 2
	Otros Fines

	Zona de Reglamentación Especial 3
	Zona de Reglamentación Especial 4
	Zona de Reglamentación Especial 5
	Zona de Reglamentación Especial 6
	Zona de Reglamentación Especial 7
	Zona de Reglamentación Especial 8
	Zona de Reglamentación Especial 9
	Zona de Reglamentación Especial 10
	Zona de Reglamentación Especial 11
	Zona de Reglamentación Especial 12
	Zona Monumental
	Zona Agrícola
	Zona de Protección de Alta Pendiente
	Zonas de Conservación Paisajística
	Zonas de Conservación Arqueológica y Geológica
	Zonas de Desarrollo Pecuario
	Zonas de Protección Ecológica

	SERPAR
	Zona Generadora-DAET
	Zona Receptora-DAET
ÁREAS NO URBANIZABLES	
	Zonas Agrícolas
	Zonas de Producción de Pastos
	Zonas de Reforestación y Explotación de Recursos No Maderables
	Zonas de Explotación Minera
	Zonas de Protección de Alta Pendiente
	Zonas de Conservación Paisajística
	Zonas de Conservación Arqueológica y Geológica
	Zonas de Desarrollo Pecuario
	Zonas de Protección Ecológica

SISTEMA VIAL AMH	
	Via Expresa Nacional
	Via Expresa Metropolitana
	Via Arterial Nacional
	Via Arterial Metropolitana
	Vía Colectora Nacional
	Vía Colectora Regional
	Vía Colectora Metropolitana
	Vías de Diseño Especial
	Via Nacional
	Via Departamental
	Via Vecinal
	Caminos Rurales

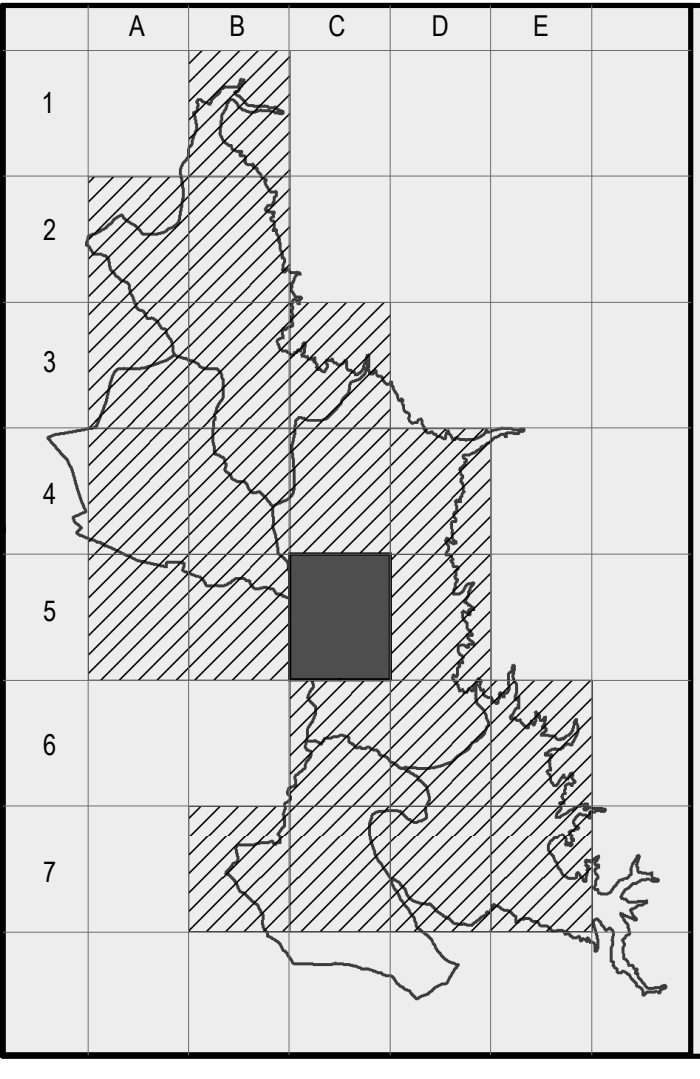
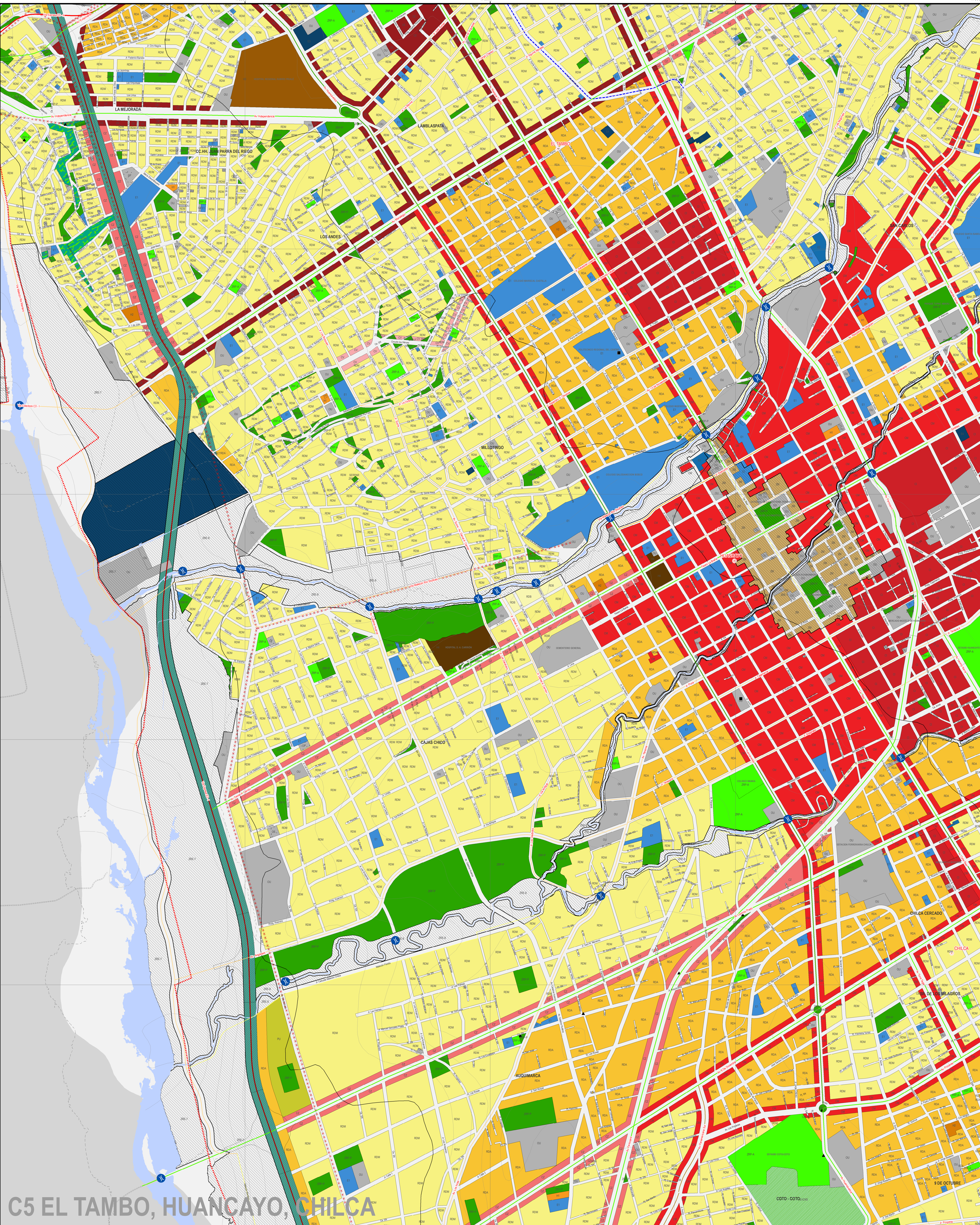


MUNICIPALIDAD PROVINCIAL DE HUANCAYO  
PLAN DE DESARROLLO METROPOLITANO DE HUANCAYO 2017 - 2037

MAPA:  
AMH: ZONIFICACIÓN GENERAL DE LOS USOS DEL SUELO

FUENTE: CARTA NACIONAL: a escala 1:100,000, IGN (1.993), M-ZEE JUNÍN (2.015).	Elaboración: Consortio Huancayo	Escala de Impresión: 1:5,000
Fecha: Setiembre de 2017	Código de Lámina Plano 31L	





**LEYENDA BÁSICA**

- Área Metropolitana de Huancayo
- Limite E. O. U.
- Ríos
- Reservas Viales
- Capital Distal
- Líneas de Transmisión Eléctrica
- Acantilados
- Curvas de Nivel
- Limite Área Urbana
- INFRAESTRUCTURA VIAL**
- Puente
- Pontón
- Badén
- Túnel
- PUNTOS GEODÉSICOS**
- ORDEN A
- ORDEN C

**ZONIFICACIÓN**

RDB	Residencia de Densidad Baja	Recreación Pública Pasiva	
RDM	Residencia de Densidad Media	Recreación Pública Activa	
RDA	Residencia de Densidad Alta	Otros Usos	
I1	Industria Elemental y Complementaria	E1	Educación Básica
I2	Industria Liviana	E2	Educación Superior Tecnológica
C1	Comercio Especializado	E3	Educación Superior Universitaria
C2	Comercio Intensivo	E4	Educación Superior Post Grado
C3	Comercio Metropolitano	H1	Posta Médica
C4	Comercio Vecinal	H2	Centro de Salud
C5	Comercio Zonal	H3	Hospital General
PU	Pre-Urbana	H4	Hospital Especializado
RE	Recreación Pública Pasiva	RE-1	Zona de Regulación Especial 1
RE-2	Recreación Pública Activa	RE-2	Zona de Regulación Especial 2

Nota: Los trazos y sectores de las vías locales son referenciales; los mismos se definen en los procesos de habilitación Urbana.

**SISTEMA VIAL AMH**

- Vía Expresa Nacional
- Vía Expresa Metropolitana
- Vía Arterial Nacional
- Vía Arterial Metropolitana
- Vía Colectora Nacional
- Vía Colectora Regional
- Vía Colectora Metropolitana
- Vías de Diseño Especial
- Vía Nacional
- Vía Departamental
- Vía Vecinal
- Caminos Rurales

**ÁREAS NO URBANIZABLES**

- 2A Zonas Agrícolas || 2-PP | Zonas de Producción de Pastos |
| 2-RE | Zonas de Reforestación y Explotación de Recursos No Maderables |
| 2-ERM | Zonas de Explotación Minera |
| 2-AP | Zonas de Protección de Alta Pendiente |
| 2-CP | Zonas de Conservación Paisajística |
| 2-CAD | Zonas de Conservación Arqueológica y Geológica |
| 2-DP | Zonas de Desarrollo Pecuario |
| 2-PE | Zonas de Protección Ecológica |

**OTROS FINES**

- 2A Zona Agrícola || 2-PP | Zona de Producción de Pastos |
| 2-RE | Zona de Reforestación y Explotación de Recursos No Maderables |
| 2-ERM | Zona de Explotación Minera |
| 2-AP | Zona de Protección de Alta Pendiente |
| 2-CP | Zona de Conservación Paisajística |
| 2-CAD | Zona de Conservación Arqueológica y Geológica |
| 2-DP | Zona de Desarrollo Pecuario |
| 2-PE | Zona de Protección Ecológica |



MUNICIPALIDAD PROVINCIAL DE HUANCAYO

PLAN DE DESARROLLO METROPOLITANO DE HUANCAYO 2017 - 2037

MAPA:

**AMH: ZONIFICACIÓN GENERAL DE LOS USOS DEL SUELO**

FUENTE:

CARTA NACIONAL: a escala 1:100,000, IGN (1.993), M-ZEE JUNÍN (2.015).

Elaboración:

Consorcio Huancayo

Fecha:

Setiembre de 2017

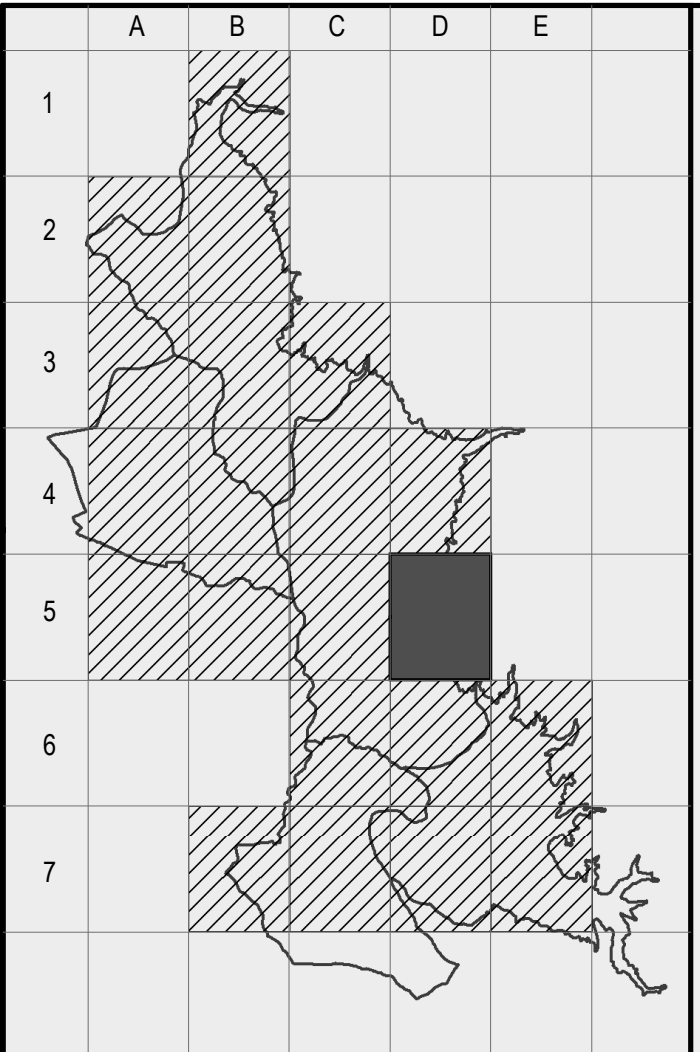
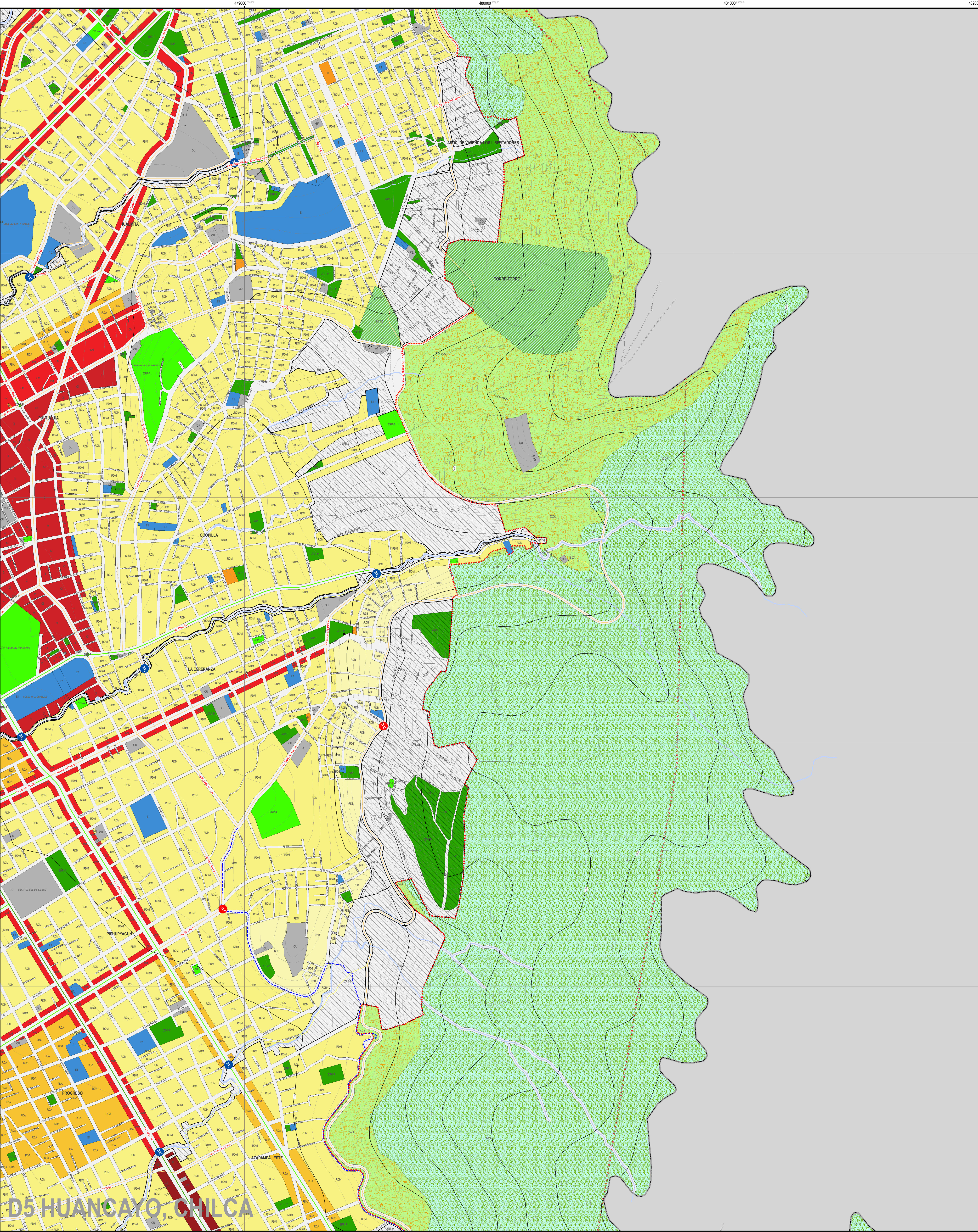
Escala de Impresión:

1:5,000

Código de Lima

Plano 31M





**LEYENDA BÁSICA**

- Área Metropolitana de Huancayo
- Limite E. O. U.
- Ríos
- Reservas Viales
- Capital Distrital
- Canal CAMIRM
- Líneas de Transmisión Eléctrica
- Acaritadas
- Curvas de Nivel
- Limite Área Urbana
- INFRAESTRUCTURA VIAL**
- Puente
- Pontón
- Badén
- Túnel
- PUNTOS GEOGRÁFICOS**
- ORDEN A
- ORDEN C

**ZONIFICACIÓN**

RDB	Residencia de Densidad Baja	Recreación Pública Pasiva	
RDM	Residencia de Densidad Media	Recreación Pública Activa	
RDA	Residencia de Densidad Alta	OU	Otros Usos
I1	Industria Elemental y Complementaria	E1	Educación Básica
I2	Industria Liviana	E2	Educación Superior Tecnológica
CE	Comercio Especializado	E3	Educación Superior Universitaria
CI	Comercio Intensivo	E4	Educación Superior Post Grado
CM	Comercio Metropolitano	H1	Posta Médica
CV	Comercio Vecinal	H2	Centro de Salud
CZ	Comercio Zonal	H3	Hospital General
PU	Pre-Urbana	H4	Hospital Especializado
RP	Recreación Pública Pasiva	ZRE-1	Zona de Reglamentación Especial 1
RA	Recreación Pública Activa	ZRE-2	Zona de Reglamentación Especial 2

Nota: Los trazo y secciones vales de las vías locales son referenciales; los mismos se definen en los procesos de habilitación Urbana.

**SISTEMA VIAL AMH**

- Vía Expresa Nacional
- Vía Expresa Metropolitana
- Vía Arterial Nacional
- Vía Arterial Metropolitana
- Vía Colectora Nacional
- Vía Colectora Regional
- Vía Colectora Metropolitana
- Vías de Diseño Especial
- Vía Nacional
- Vía Departamental
- Vía Vecinal
- Caminos Rurales

**ÁREAS NO URBANIZABLES**


- ZA Zonas Agrícolas || Z-PP | Zonas de Producción de Pastos |
| Z-RENM | Zonas de Reforestación y Explotación de Recursos No Maderables |
| Z-EM | Zonas de Explotación Minera |
| Z-AP | Zonas de Protección de Alta Pendiente |
| Z-CP | Zonas de Conservación Paisajística |
| Z-CAD | Zonas de Conservación Arqueológica y Geológica |
| Z-CP | Zonas de Desarrollo Pecuario |
| Z-PE | Zonas de Protección Ecológica |

**OTROS FINES**

- ZA Zona Agrícola |- OT Otros Fines |

**OTROS FINES**

- OT Otros Fines |



**MAPA:**

**AMH: ZONIFICACIÓN GENERAL DE LOS USOS DEL SUELO**

**FUENTE:**

CARTA NACIONAL: a escala 1:100,000, IGN (1.993), M-ZEE JUNÍN (2.015).

**Elaboración:**

Consortio Huancayo

**Fecha:**


Setiembre de 2017

**Escala de Impresión:**

1:5,000

**Código de Línea**

Plano 31N



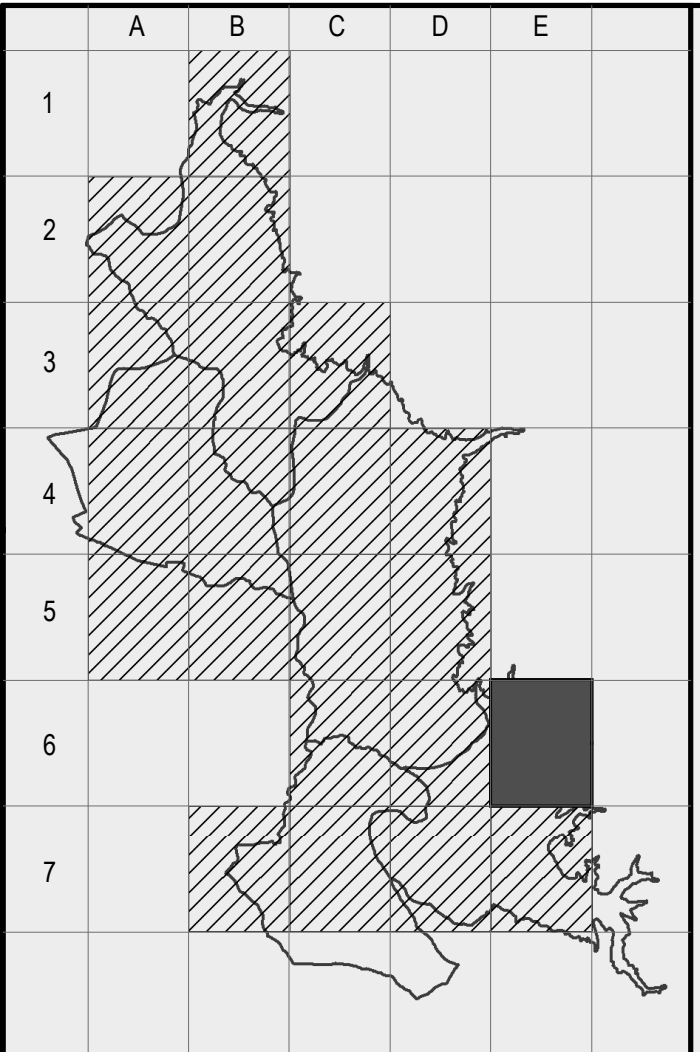
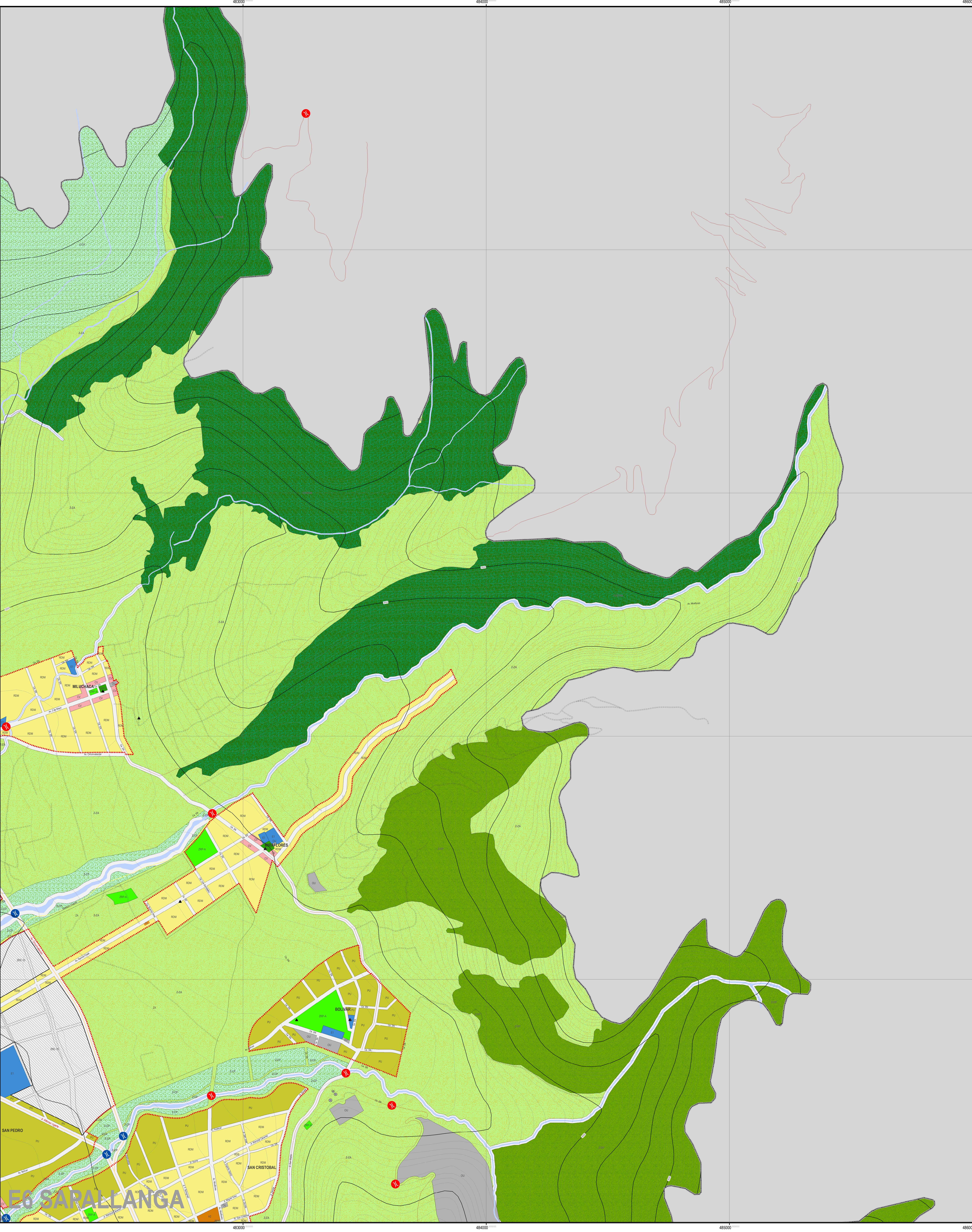












**LEYENDA BÁSICA**

- Área Metropolitana de Huancayo
- Limite E. O. U.
- Ríos
- Reservas Vitales
- Capital Distrital
- Canal CAMRM
- Líneas de Transmisión Eléctrica
- Aciñatadas
- Curvas de Nivel
- Limite Área Urbana
- INFRAESTRUCTURAL VIAL**
- Puente
- Pontón
- Badén
- Túnel
- PUNTOS GEODÉSICOS**
- ORDEN A
- ORDEN C

**ZONIFICACIÓN**

RDB	Residencia de Densidad Baja	Recreación Pública Pasiva	
RDM	Residencia de Densidad Media	Recreación Pública Activa	
RDA	Residencia de Densidad Alta	Otros Usos	
I1	Industria Elemental y Complementaria	E1	Educación Básica
I2	Industria Liviana	E2	Educación Superior Tecnológica
CE	Comercio Especializado	E3	Educación Superior Universitaria
CI	Comercio Intensivo	E4	Educación Superior Post Grado
CM	Comercio Metropolitano	H1	Posta Médica
CV	Comercio Vecinal	H2	Centro de Salud
CZ	Comercio Zonal	H3	Hospital General
PU	Pre-Urbana	H4	Hospital Especializado
RP	Recreación Pública Pasiva	ZRE-1	Zona de Reglamentación Especial 1
RA	Recreación Pública Activa	ZRE-2	Zona de Reglamentación Especial 2

Nota: Los trazos y secciones vales de las vías locales son referenciales; los mismos se definen en los procesos de habilitación Urbana.

**SISTEMA VIAL AMH**

- Vía Expresa Nacional
- Vía Expresa Metropolitana
- Vía Arterial Nacional
- Vía Arterial Metropolitana
- Vía Colectora Nacional
- Vía Colectora Regional
- Vía Colectora Metropolitana
- Vías de Diseño Especial
- Vía Nacional
- Vía Departamental
- Vía Vecinal
- Caminos Rurales

**ÁREAS NO URBANIZABLES**

- ZA Zonas Agrícolas |

- Z-PP Zonas de Producción de Pastos |

- Z-RENM Zonas de Reforestación y Explotación de Recursos No Maderables |

- Z-EM Zonas de Explotación Minera |

- Z-AP Zonas de Protección de Alta Pendiente |

- Z-CP Zonas de Conservación Paisajística |

- Z-CAG Zonas de Conservación Arqueológica y Geológica |

- Z-CP Zonas de Desarrollo Pecuario |

- Z-PE Zonas de Protección Ecológica |

**LEGENDA BÁSICA**

- ZRE-3 Zona de Reglamentación Especial 3 |

- ZRE-4 Zona de Reglamentación Especial 4 |

- ZRE-5 Zona de Reglamentación Especial 5 |

- ZRE-6 Zona de Reglamentación Especial 6 |

- ZRE-7 Zona de Reglamentación Especial 7 |

- ZRE-8 Zona de Reglamentación Especial 8 |

- ZRE-9 Zona de Reglamentación Especial 9 |

- ZRE-10 Zona de Reglamentación Especial 10 |

- ZRE-11 Zona de Reglamentación Especial 11 |

- ZRE-12 Zona de Reglamentación Especial 12 |


- ZM Zona Monumental |

- ZA Zona Agrícola |

- OF Otros Fines |

**LEGENDA BÁSICA**

- SERPAR
- Zonas Generadoras DAET
- Zona Receptora DAET



MUNICIPALIDAD PROVINCIAL DE HUANCAYO

**PLAN DE DESARROLLO METROPOLITANO DE HUANCAYO 2017 - 2037**

MAPA:

**AMH: ZONIFICACIÓN GENERAL DE LOS USOS DEL SUELO**

FUENTE:  
CARTA NACIONAL: a escala 1:100,000, IGN (1.993),  
M-ZEE JUNÍN (2.015).

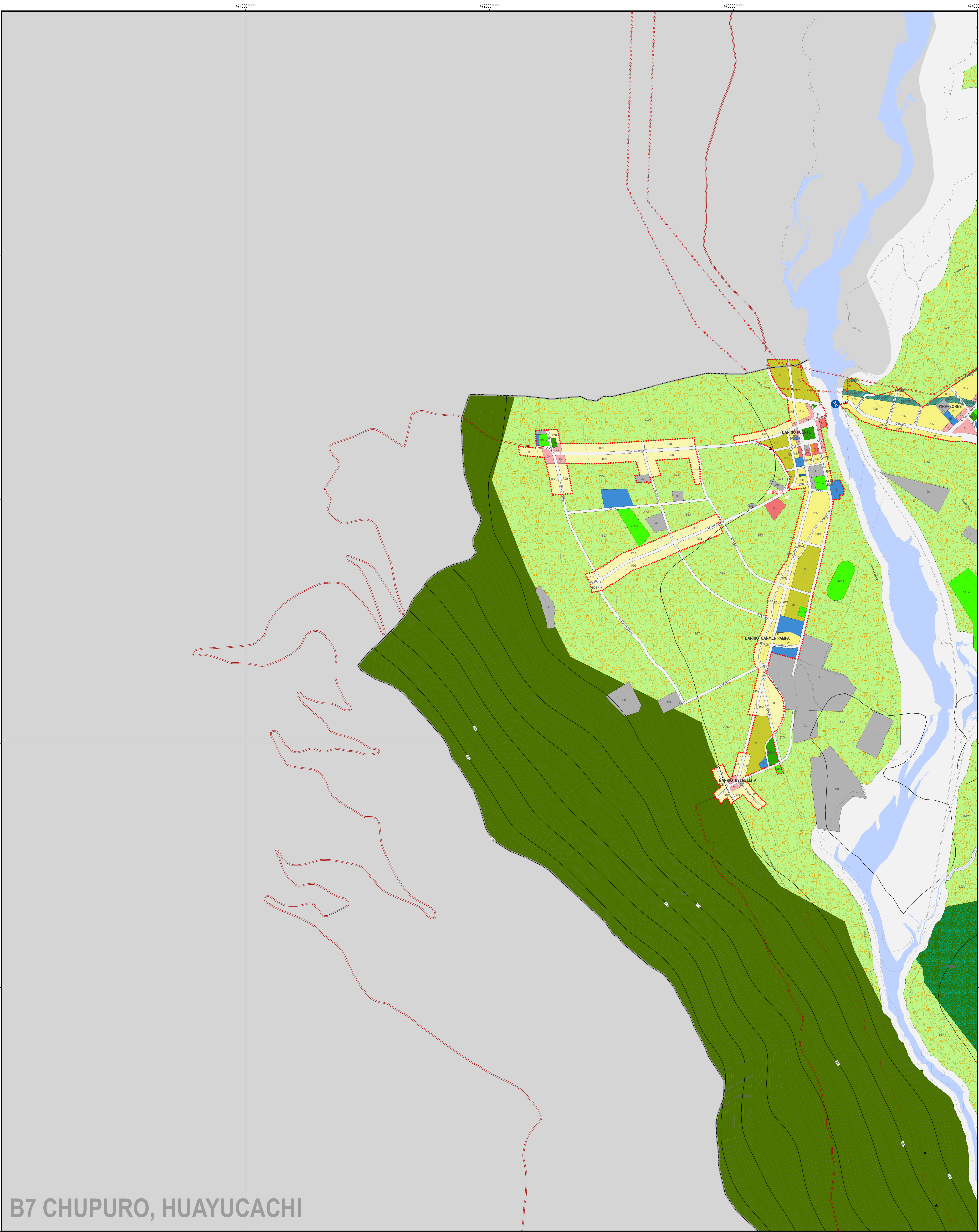
Elaboración:  
Consorcio Huancayo

Fecha:  
Setiembre de 2017

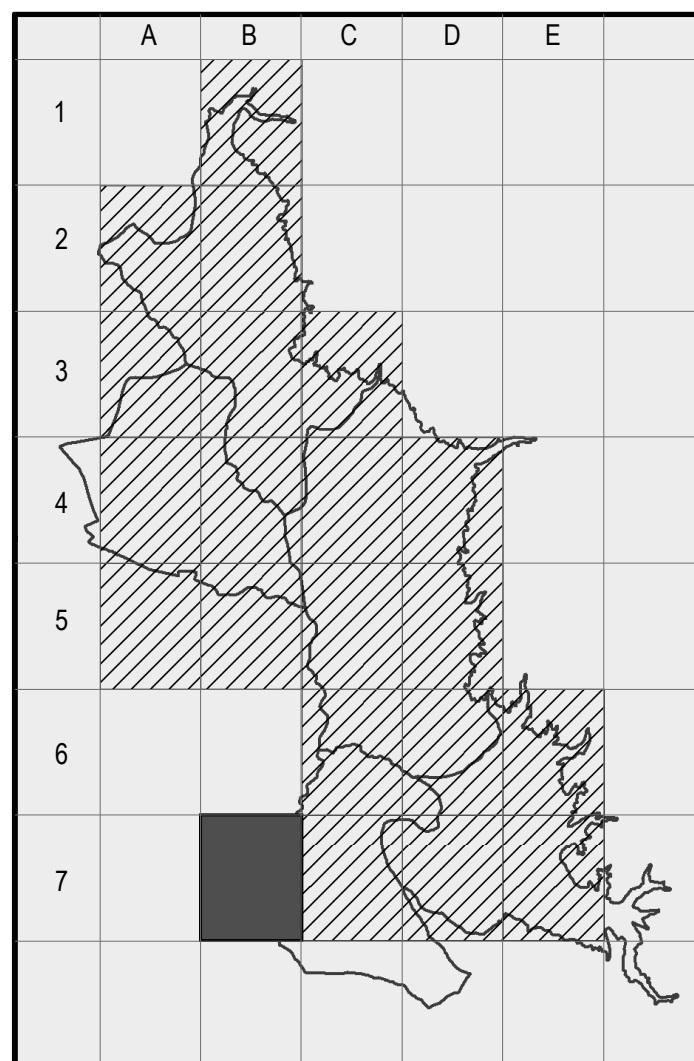
Escala de Impresión:  
1:5,000

Código de Lámina  
Plano 31Q





# B7 CHUPURO, HUAYUCACHI





LEYENDA BÁSICA	
	Área Metropolitana de Huancayo
	Límite E. O. U.
	Ríos
	Reservas Vitales
	Capital Distrital
	Canal CMIRM
	Líneas de Transmisión Eléctrica
	Acantilados
	Curvas de Nivel
	Límite Área Urbana
INFRAESTRUCTURA VIAL	
	Puente
	Pontón
	Badén
	Túnel
PUNTOS GEODÉSICOS	
	ORDEN A
	ORDEN C

ZONIFICACIÓN	
	Residencia de Densidad Baja
	Residencia de Densidad Media
	Residencia de Densidad Alta
	Industria Elemental y Complementaria
	Industria Liviana
	Comercio Especializado
	Comercio Intensivo
	Comercio Metropolitano
	Comercio Vecinal
	Comercio Zonal
	Pre-Urbana
	Recreación Pública Pasiva
	Recreación Pública Activa
	Otros Usos
	Educación Básica
	Educación Superior Tecnológica
	Educación Superior Universitaria
	Educación Superior Post Grado
	Posta Médica
	Centro de Salud
	Hospital General
	Hospital Especializado
	Zona de Reglamentación Especial 1
	Zona de Reglamentación Especial 2
	Zona Monumental
	Zona Agrícola
	Otros Fines

	SERPAR
	Zona Generadora-DAET
	Zona Receptora-DAET
ÁREAS NO URBANIZABLES	
	Zonas Agrícolas
	Zonas de Producción de Pastos
	Zonas de Reforestación y Explotación de Recursos No Maderables
	Zonas de Explotación Minera
	Zonas de Protección de Alta Pendiente
	Zonas de Conservación Paisajística
	Zonas de Conservación Arqueológica y Geológica
	Zonas de Desarrollo Pecuario
	Zonas de Protección Ecológica

SISTEMA VIAL AMH	
	Via Expresa Nacional
	Via Expresa Metropolitana
	Via Arterial Nacional
	Via Arterial Metropolitana
	Vía Colectora Nacional
	Vía Colectora Regional
	Vía Colectora Metropolitana
	Vías de Diseño Especial
	Via Nacional
	Via Departamental
	Via Vecinal
	Caminos Rurales



MUNICIPALIDAD PROVINCIAL DE HUANCAYO  
PLAN DE DESARROLLO METROPOLITANO DE HUANCAYO 2017 - 2037

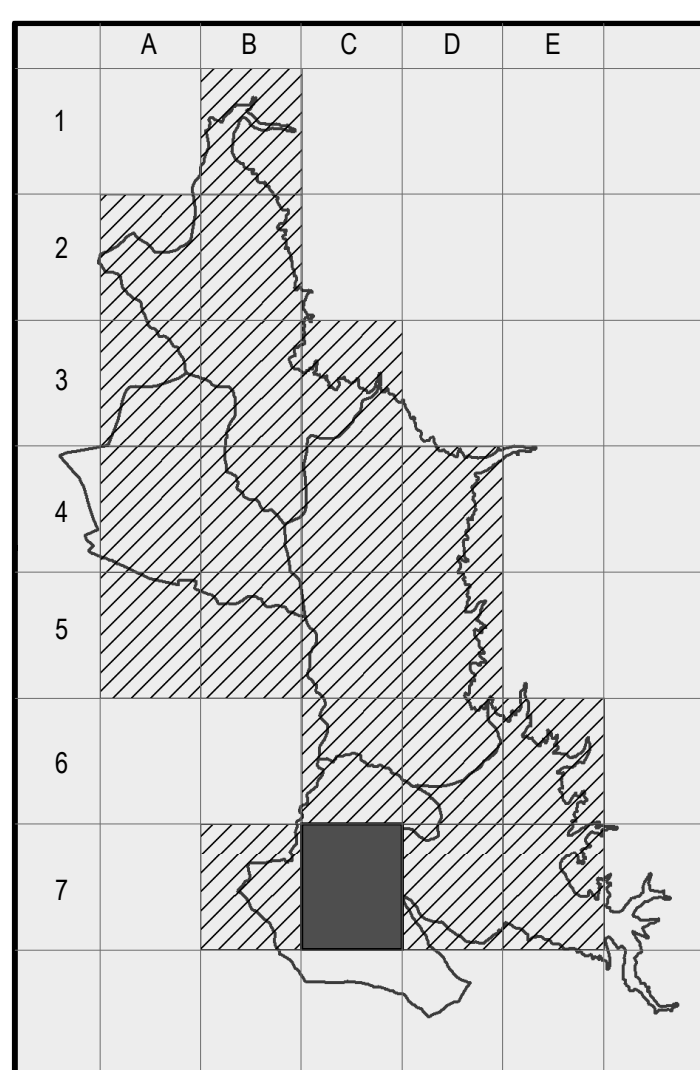
## MAPA: AMH: ZONIFICACIÓN GENERAL DE LOS USOS DEL SUELO

FUENTE: CARTA NACIONAL: a escala 1:100,000, IGN (1.993), M-ZEE JUNÍN (2.015).	Elaboración: Consorcio Huancayo	Escala de Impresión: 1:5,000
	Fecha: Setiembre de 2017	Código de Límite Plano 31R





C7 HUAYUCACHI, VIQUES, HUACRAPUQUIO



<b>LEYENDA BÁSICA</b>		<b>ZONIFICACIÓN</b>		<b>SISTEMA VIAL AMH</b>	
	Área Metropolitana de Huancayo		Residencia de Densidad Baja		Via Expresa Nacional
	Límite E. O. U.		Residencia de Densidad Media		Via Expresa Metropolitana
	Ríos		Residencia de Densidad Alta		Via Arterial Nacional
	Reservas Vitales		Industria Elemental y Complementaria		Via Arterial Metropolitana
	Capital Distrital		Industria Liviana		Via Colectora Nacional
	Canal CARM		Comercio Especializado		Via Colectora Regional
	Líneas de Transmisión Eléctrica		Comercio Intensivo		Via Colectora Metropolitana
	Acentuados		Comercio Metropolitano		Vías de Diseño Especial
	Curvas de Nivel		Comercio Vecinal		Via Nacional
	Límite Área Urbana		Comercio Zonal		Via Departamental
<b>INFRAESTRUCTURA VIAL</b>			Pre-Urbana		Via Vecinal
	Puente		Recreación Pública Pasiva		Caminos Rurales
	Pontón		Recreación Pública Activa		
	Badén		Otros Usos		
	Túnel		Educación Básica		
	Puntos Geodésicos		Educación Superior Tecnológica		
	ORDEN A		Educación Superior Universitaria		
	ORDEN C		Educación Superior Post Grado		
			Posta Médica		
			Hospital General		
			Hospital Especializado		
			Centro de Salud		
			Zona de Reglamentación Especial 1		
			Zona de Reglamentación Especial 2		
			Zona de Reglamentación Especial 3		
			Zona de Reglamentación Especial 4		
			Zona de Reglamentación Especial 5		
			Zona de Reglamentación Especial 6		
			Zona de Reglamentación Especial 7		
			Zona de Reglamentación Especial 8		
			Zona de Reglamentación Especial 9		
			Zona de Reglamentación Especial 10		
			Zona de Reglamentación Especial 11		
			Zona de Reglamentación Especial 12		
			Zona Monumental		
			Zona Agrícola		
			Otros Fines		
			Recreación Pública Pasiva		
			Recreación Pública Activa		
			Recreación Pública Pasiva		
			Recreación Pública Activa		
			Recreación Pública Pasiva		
			Recreación Pública Activa		
			Recreación Pública Pasiva		
			Recreación Pública Activa		
			Recreación Pública Pasiva		
			Recreación Pública Activa		
			Recreación Pública Pasiva		
			Recreación Pública Activa		
			Recreación Pública Pasiva		
			Recreación Pública Activa		
			Recreación Pública Pasiva		
			Recreación Pública Activa		
			Recreación Pública Pasiva		
			Recreación Pública Activa		
			Recreación Pública Pasiva		
			Recreación Pública Activa		
			Recreación Pública Pasiva		
			Recreación Pública Activa		
			Recreación Pública Pasiva		
			Recreación Pública Activa		
			Recreación Pública Pasiva		
			Recreación Pública Activa		
			Recreación Pública Pasiva		
			Recreación Pública Activa		
			Recreación Pública Pasiva		
			Recreación Pública Activa		
			Recreación Pública Pasiva		
			Recreación Pública Activa		
			Recreación Pública Pasiva		
			Recreación Pública Activa		
			Recreación Pública Pasiva		
			Recreación Pública Activa		
			Recreación Pública Pasiva		
			Recreación Pública Activa		
			Recreación Pública Pasiva		
			Recreación Pública Activa		
			Recreación Pública Pasiva		
			Recreación Pública Activa		
			Recreación Pública Pasiva		
			Recreación Pública Activa		
			Recreación Pública Pasiva		
			Recreación Pública Activa		
			Recreación Pública Pasiva		
			Recreación Pública Activa		
			Recreación Pública Pasiva		
			Recreación Pública Activa		
			Recreación Pública Pasiva		
			Recreación Pública Activa		
			Recreación Pública Pasiva		
			Recreación Pública Activa		
			Recreación Pública Pasiva		
			Recreación Pública Activa		
			Recreación Pública Pasiva		
			Recreación Pública Activa		
			Recreación Pública Pasiva		
			Recreación Pública Activa		
			Recreación Pública Pasiva		
			Recreación Pública Activa		
			Recreación Pública Pasiva		
			Recreación Pública Activa		
			Recreación Pública Pasiva		
			Recreación Pública Activa		

MUNICIPALIDAD PROVINCIAL DE HUANCAYO  
PLAN DE DESARROLLO METROPOLITANO DE HUANCAYO 2017 - 2037

MAPA:  
**AMH: ZONIFICACIÓN GENERAL DE LOS USOS DEL SUELO**

FUENTE:  
CARTA NACIONAL: a escala 1:100,000, IGN (1.993),  
M-ZEE JUNÍN (2.015).

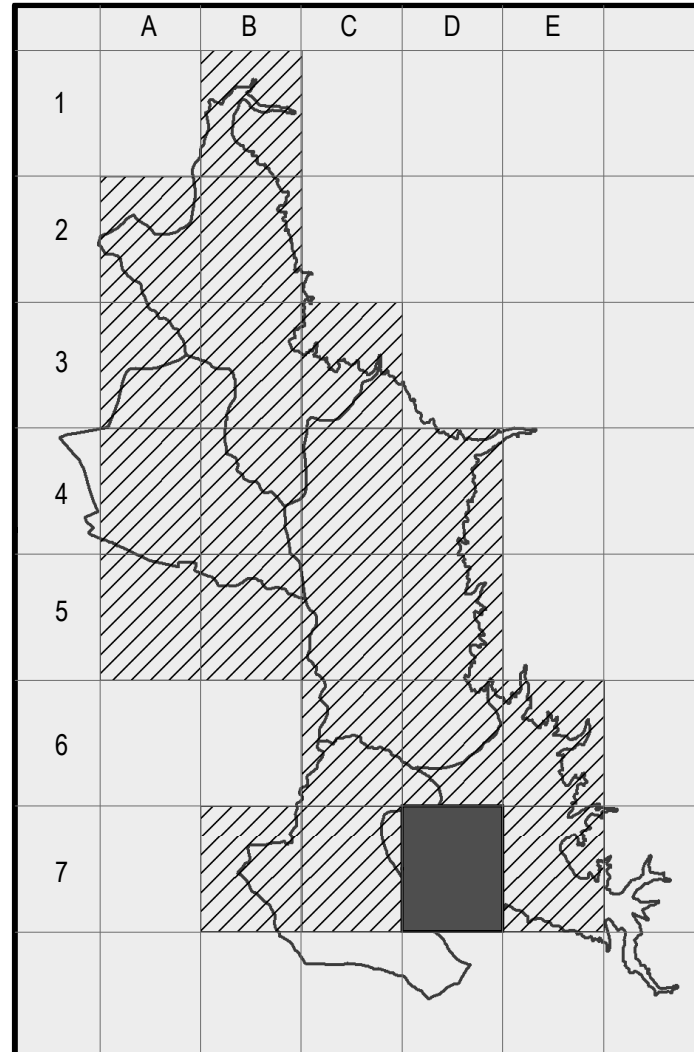
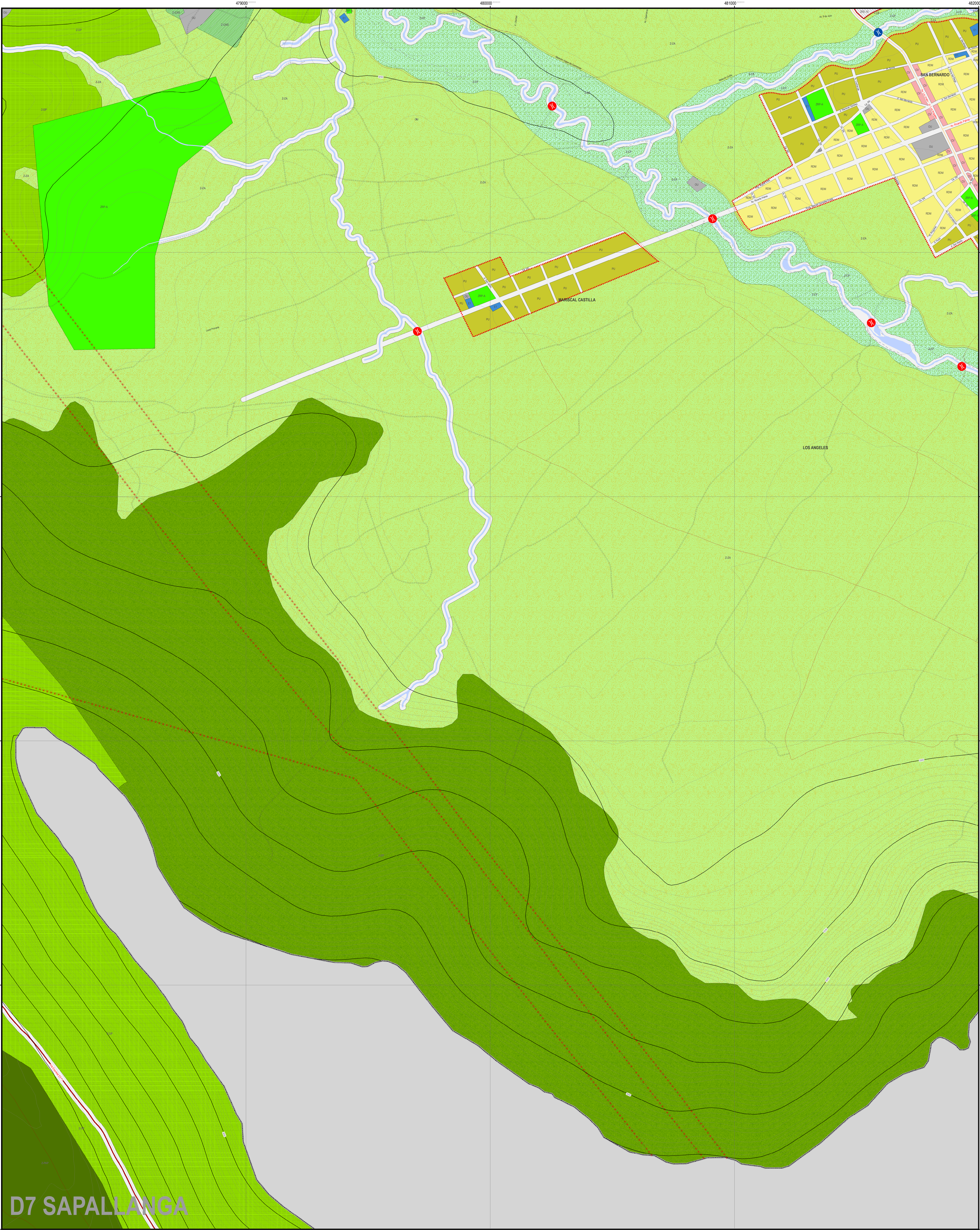
Elaboración:  
Consorcio Huancayo

Fecha:  
Setiembre de 2017

Escala de Impresión:  
1:5,000

Código de Lámina:  
Plano 315







LEYENDA BÁSICA	
	Área Metropolitana de Huancayo
	Límite E. O. U.
	Ríos
	Reservas Viales
	Capital Distrital
	Canal CMRIM
	Líneas de Transmisión Eléctrica
	Acantilados
	Curvas de Nivel
	Límite Área Urbana
INFRAESTRUCTURA VIAL	
	Puente
	Pontón
	Badén
	Túnel
PUNTOS GEODÉSICOS	
	ORDEN A
	ORDEN C

ZONIFICACIÓN	
	Residencia de Densidad Baja
	Residencia de Densidad Media
	Residencia de Densidad Alta
	Industria Elemental y Complementaria
	Industria Liviana
	Comercio Especializado
	Comercio Intensivo
	Comercio Metropolitano
	Comercio Vecinal
	Comercio Zonal
	Pre-Urbana
	Recreación Pública Pasiva
	Recreación Pública Activa
	Otros Usos
	Educación Básica
	Educación Superior Tecnológica
	Educación Superior Universitaria
	Educación Superior Post Grado
	Posta Médica
	Centro de Salud
	Hospital General
	Hospital Especializado
	Zona de Reglamentación Especial 1
	Zona de Reglamentación Especial 2
	Zona de Reglamentación Especial 3
	Zona de Reglamentación Especial 4
	Zona de Reglamentación Especial 5
	Zona de Reglamentación Especial 6
	Zona de Reglamentación Especial 7
	Zona de Reglamentación Especial 8
	Zona de Reglamentación Especial 9
	Zona de Reglamentación Especial 10
	Zona de Reglamentación Especial 11
	Zona de Reglamentación Especial 12
	Zona Monumental
	Zona Agrícola
	Otros Fines

	SERPAR
	Zona Generadora-DAET
	Zona Receptora-DAET
ÁREAS NO URBANIZABLES	
	Zonas Agrícolas
	Zonas de Producción de Pastos
	Zonas de Reforestación y Explotación de Recursos No Maderables
	Zonas de Explotación Minera
	Zonas de Protección de Alta Pendiente
	Zonas de Conservación Paisajística
	Zonas de Conservación Arqueológica y Geológica
	Zonas de Desarrollo Pecuario
	Zonas de Protección Ecológica

SISTEMA VIAL AMH	
	Vía Expresa Nacional
	Vía Expresa Metropolitana
	Vía Arterial Nacional
	Vía Arterial Metropolitana
	Vía Colectora Nacional
	Vía Colectora Regional
	Vía Colectora Metropolitana
	Vías de Diseño Especial
	Vía Nacional
	Vía Departamental
	Vía Vecinal
	Caminos Rurales

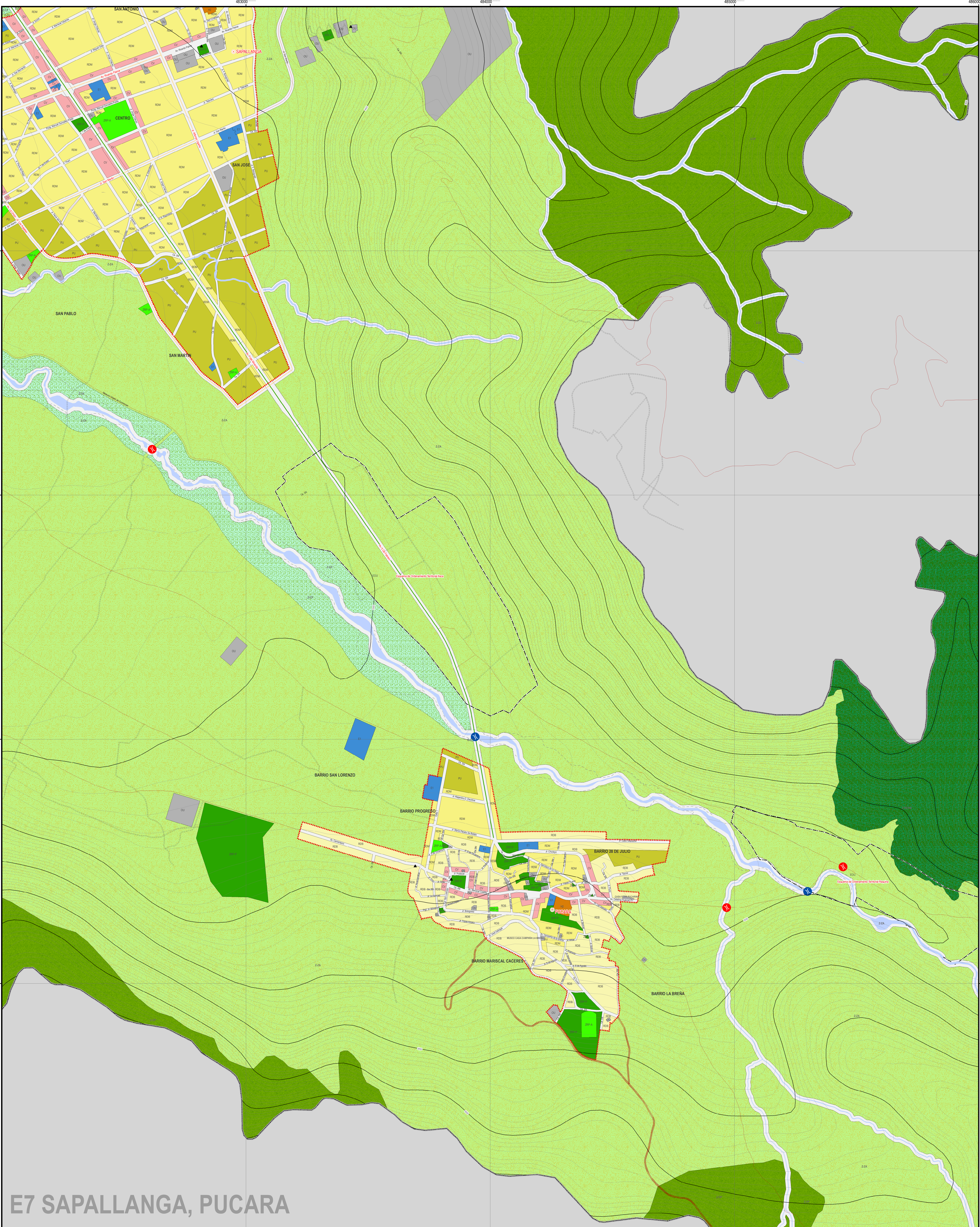


MUNICIPALIDAD PROVINCIAL DE HUANCAYO  
PLAN DE DESARROLLO METROPOLITANO DE HUANCAYO 2017 - 2037

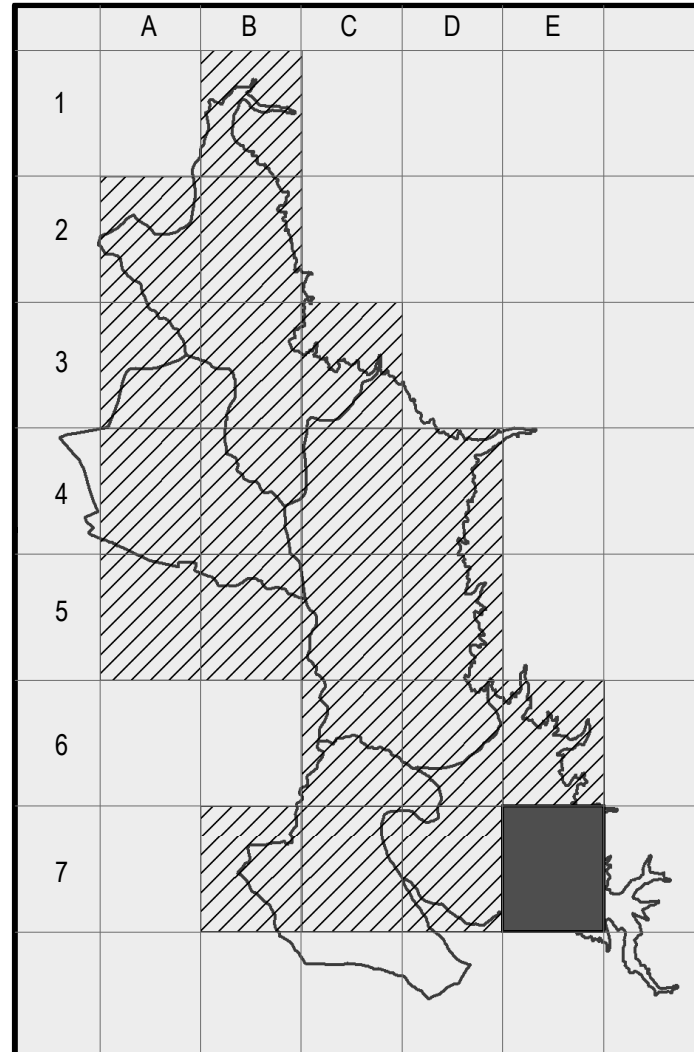
MAPA:  
**AMH: ZONIFICACIÓN GENERAL DE LOS USOS DEL SUELO**

FUENTE: CARTA NACIONAL: a escala 1:100,000, IGN (1.993), M-ZEE JUNÍN (2.015).	Elaboración: Consorcio Huancayo	Escala de Impresión: 1:5,000
Fecha: Setiembre de 2017	Código de Límina Plano 31T	





E7 SAPALLANGA, PUCARA



LEYENDA BÁSICA	
	Área Metropolitana de Huancayo
	Límite E. O. U.
	Ríos
	Reservas Viales
	Capital Distrital
	Canal CAMRM
	Líneas de Transmisión Eléctrica
	Acantillados
	Curvas de Nivel
	Límite Área Urbana
INFRAESTRUCTURA VIAL	
	Puente
	Pontón
	Badén
	Túnel
PUNTOS GEODÉSICOS	
	ORDEN A
	ORDEN C



ZONIFICACIÓN	
	Residencia de Densidad Baja
	Residencia de Densidad Media
	Residencia de Densidad Alta
	Industria Elemental y Complementaria
	Industria Liviana
	Comercio Especializado
	Comercio Intensivo
	Comercio Metropolitano
	Comercio Vecinal
	Comercio Zonal
	Pre-Urbana
	Recreación Pública Pasiva
	Recreación Pública Activa
	Otros Usos
	Educación Básica
	Educación Superior Tecnológica
	Educación Superior Universitaria
	Educación Superior Post Grado
	Posta Médica
	Centro de Salud
	Hospital General
	Hospital Especializado
	Zona de Reglamentación Especial 1
	Zona de Reglamentación Especial 2
	Zona Monumental
	Zona Agrícola
	Otros Fines

	Zona de Reglamentación Especial 3
	Zona de Reglamentación Especial 4
	Zona de Reglamentación Especial 5
	Zona de Reglamentación Especial 6
	Zona de Reglamentación Especial 7
	Zona de Reglamentación Especial 8
	Zona de Reglamentación Especial 9
	Zona de Reglamentación Especial 10
	Zona de Reglamentación Especial 11
	Zona de Reglamentación Especial 12
	Zona Monumental
	Zona Agrícola
	Otros Fines

	SERPAR
	Zona Generadora-DAET
	Zona Receptora-DAET
ÁREAS NO URBANIZABLES	
	Zonas Agrícolas
	Zonas de Producción de Pastos
	Zonas de Reforestación y Explotación de Recursos No Maderables
	Zonas de Explotación Minera
	Zonas de Protección de Alta Pendiente
	Zonas de Conservación Paisajística
	Zonas de Conservación Arqueológica y Geológica
	Zonas de Desarrollo Pecuario
	Zonas de Protección Ecológica

SISTEMA VIAL AMH	
	Via Expresa Nacional
	Via Expresa Metropolitana
	Via Arterial Nacional
	Via Arterial Metropolitana
	Vía Colectora Nacional
	Vía Colectora Regional
	Vía Colectora Metropolitana
	Vías de Diseño Especial
	Via Nacional
	Via Departamental
	Via Vecinal
	Caminos Rurales

SISTEMA VIAL AMH	
	Via Expresa Nacional
	Via Expresa Metropolitana
	Via Arterial Nacional
	Via Arterial Metropolitana
	Vía Colectora Nacional
	Vía Colectora Regional
	Vía Colectora Metropolitana
	Vías de Diseño Especial
	Via Nacional
	Via Departamental
	Via Vecinal
	Caminos Rurales



MUNICIPALIDAD PROVINCIAL DE HUANCAYO  
PLAN DE DESARROLLO METROPOLITANO DE HUANCAYO 2017 - 2037

MAPA: AMH: ZONIFICACIÓN GENERAL DE LOS USOS DEL SUELO		
FUENTE: CARTA NACIONAL: a escala 1:100,000, IGN (1.993), M-ZEE JUNÍN (2.015).	Elaboración: Consorcio Huancayo	Escala de Impresión: 1:5,000
	Fecha: Setiembre de 2017	Código de Línea Plano 31U